

מרחב תכנון מקומי - אשדוד

תכנית מפורטת מס' 79/102/03/3
שינוי לתכנית מפורטת מס' 69/102/03/3
















מחוז דרום
נפה אשקלון
מקום אשדוד
גושים 2086 - 2077 - 2061
וחלקות חלק-מ 161
שטח התכנית כ- 22.100 דונם
תשריץ בק"מ 1:500

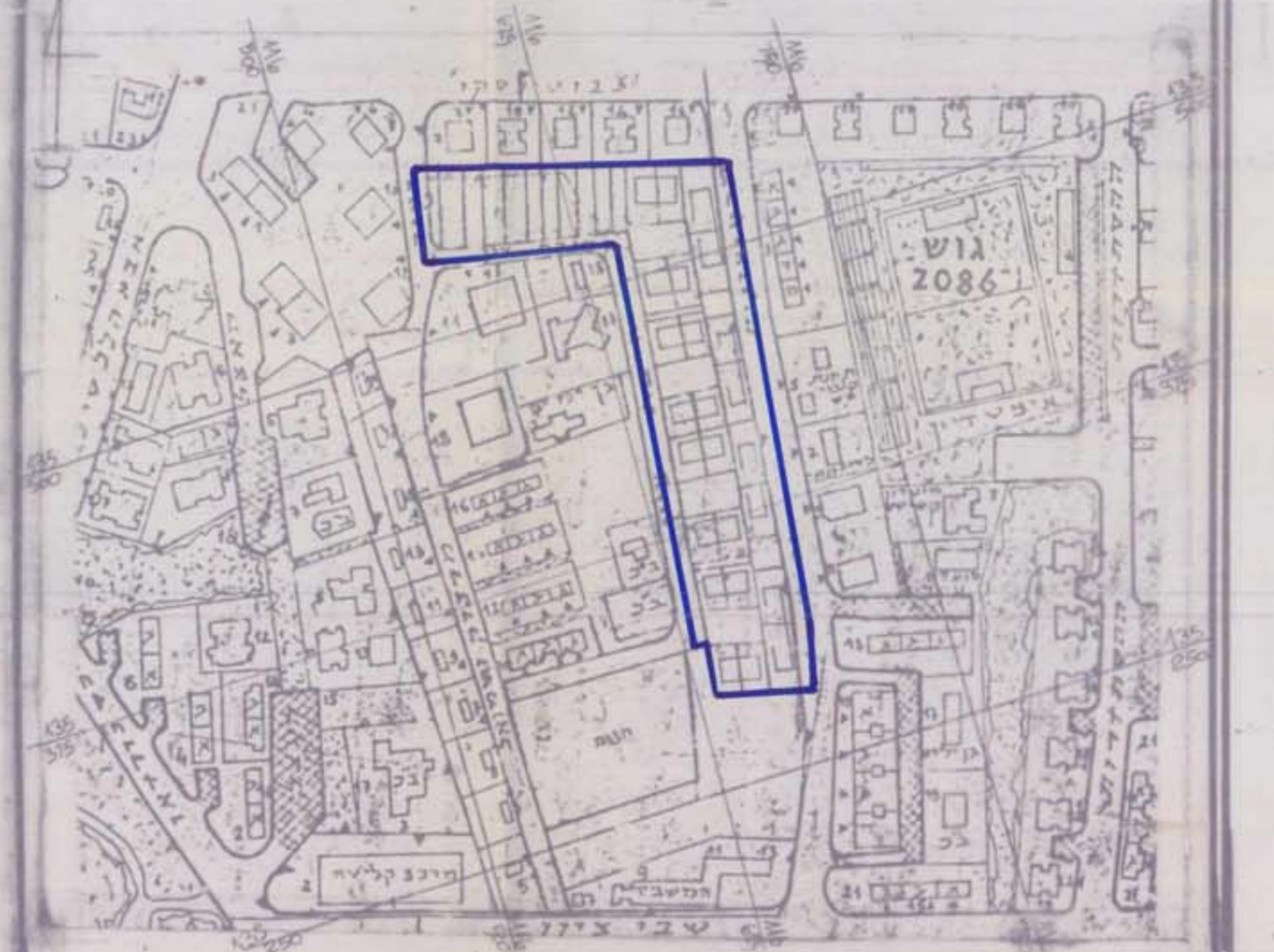
בעלי הקרקע: מנהל מקדמי ישראל
יכושלים

יום התכנית: עמ"מ אדולאי חברה לניהול ע"מ
ת.ד. 5210 דימונה. 07-552517

עורך התכנית: ש"נ קמון וולטר - אדריכלים
הרגלעז 7 - אשדוד 08-8654181

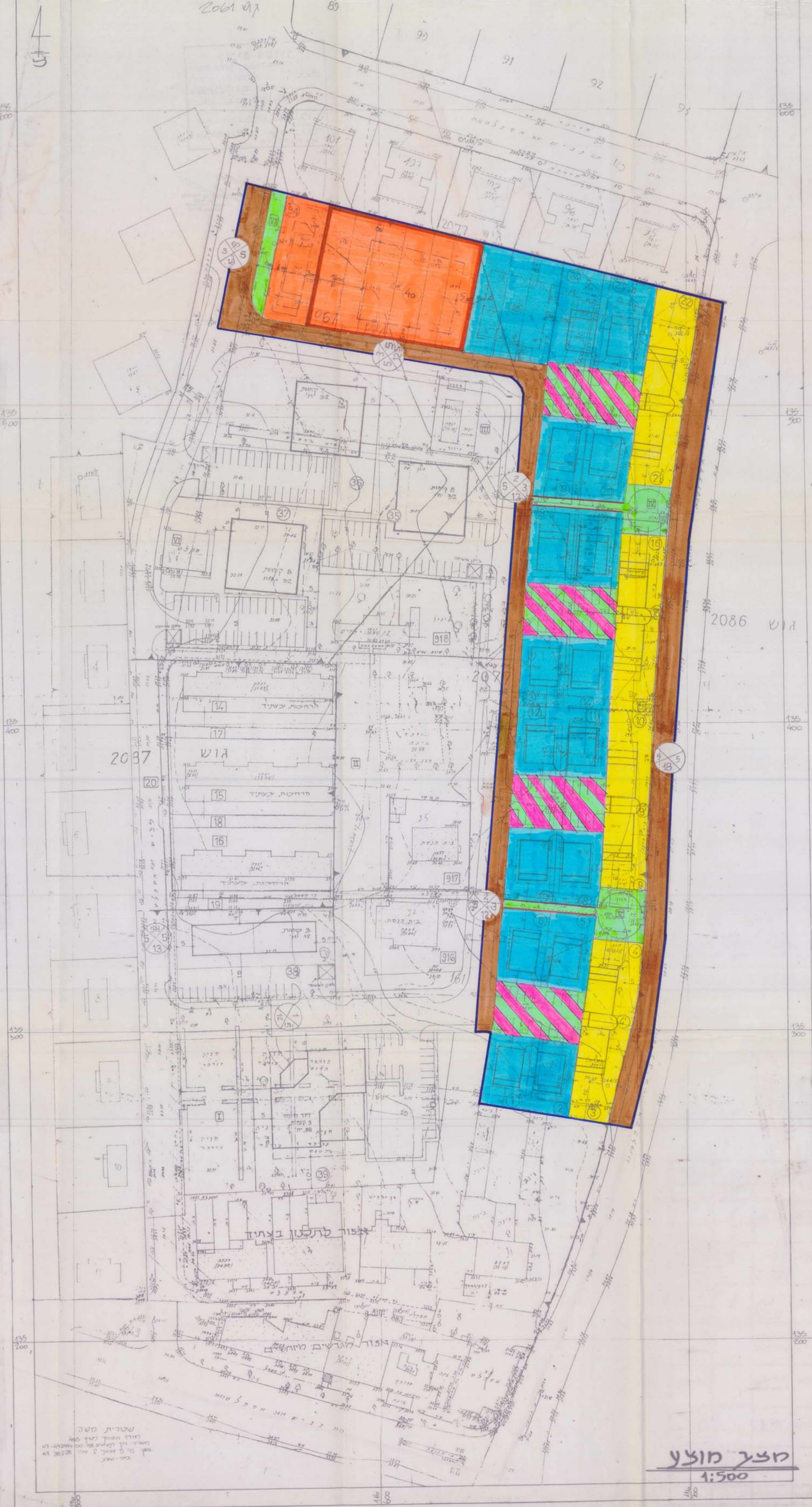
בעלי הקרקע
תאריך: 6.9.96
מקרא

-  גבול התכנית
-  דרך קיימת
-  דרך מוצעת
-  דרך חשולבת
-  שביל למוכחי נגל
-  מס מדרך
-  קו בנין
-  רוחב המדך
-  אזור מגורים א
-  אזור מגורים ב
-  אזור מגורים ג
-  אזור מגורים מיוחד
-  שטח ציבורי פתוח
-  בנין וגדר להריסה
-  חלוקה בין מגורים סמוכים.

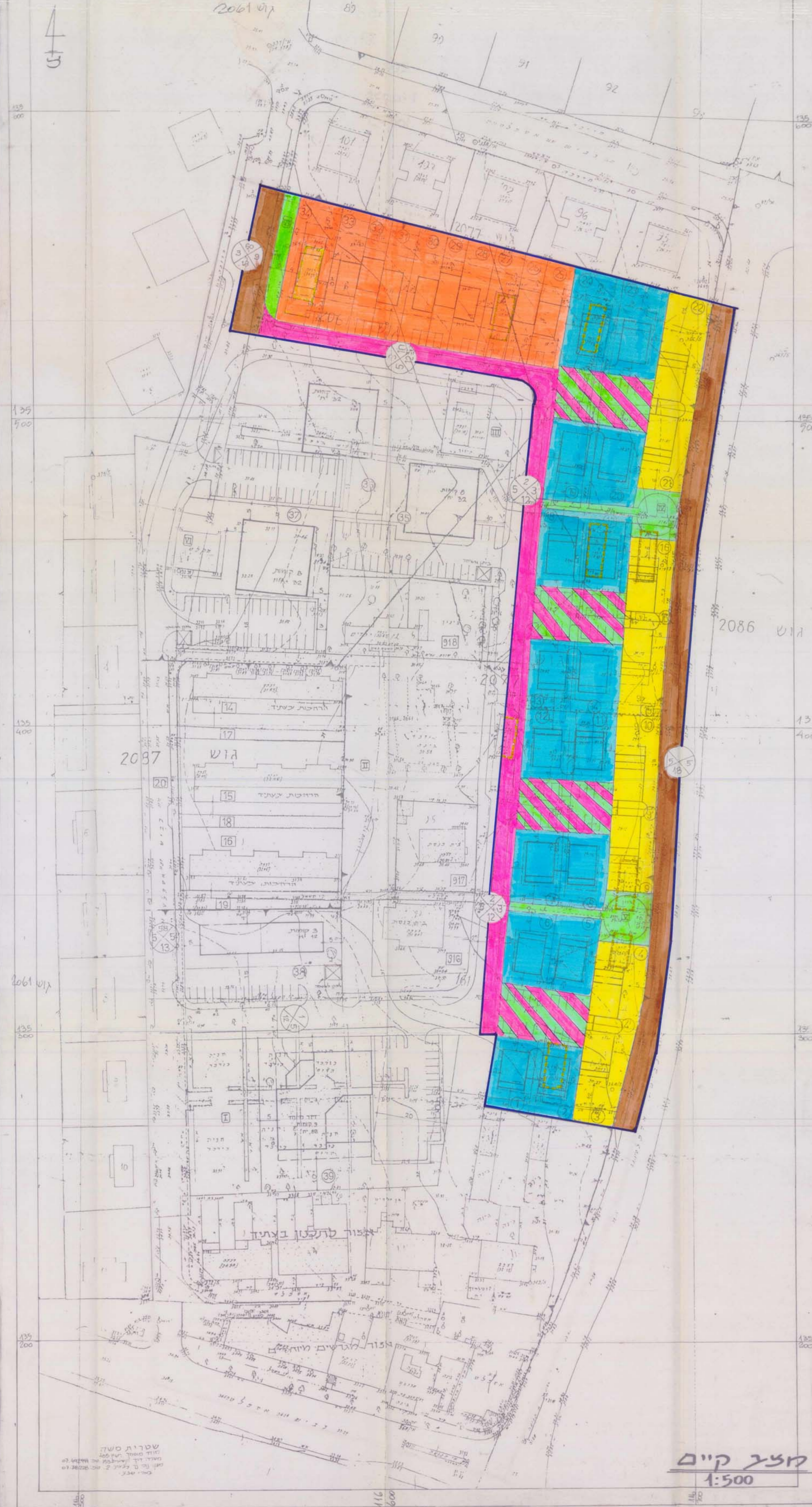


נתונים טבעה 1:2500

מצב מוצע		מצב היש	
שטח א' (הסתל)	ספת ברום	שטח א' (הסתל)	ספת ברום
249	0.500	24	0.500
31.32	6.924	26.80	5.924
15.96	3.529	28.80	6.232
3.90	0.800	4.00	0.800
28.80	6.232	28.80	6.232
4.22	2.040	4.22	2.040
8.40	1.969	8.40	1.969
1000	22.100	1000	22.100



מצב מוצע
1:500



מצב קיים
1:500