

חוק הליכי תכנון ובניה והוראת שעה התשי"ן
מרחב תכנון מקומי מטה יהודה

תכנית מס' מי' / בו' / 777




























שינוי לתכנית מס' מי' 200 מטה יהודה
 ולתכניות מפורטות מס' יג' 53 - מי' 117

מושב אורה

תשריט מס' 2

קנ"מ 1:1000

מקרא:

-  גבול התכנית
-  גבול תשריט מס' / 2
-  גבול תשריט מס' / 3
-  אזור חקלאי א'
-  אזור חקלאי ב'
-  אזור חקלאי ב' מיוחד
-  שטח למבני ציבור
-  אזור מגורים 1
-  שטח בתוח פרטי
-  שטח למלאכה
-  שטח ספורט וחברה
-  שטח לעיצוב נוף
-  שטח לבית קברות
-  שטח ליער
-  מבנה קיים
-  מבנה להריסה
-  מבנה לשימור
-  דרך קיימת או מאושרת
-  דרך חדשה או הרחבת דרך
-  דרך שרות
-  דרך לביטול
-  מספר הדרך
-  קו בנין קדמי
-  רוחב הדרך
-  מספר דרך שרות
-  רוחב דרך שרות
-  מספר חלקה

הזם:

מושב אורה

המגיש:

הוועדה המקומית לתכנון ובניה
 מטה יהודה

בעל הקרקע:

מונהל מקרקעי ישראל

המתכנן:

חיים אדריכלים

שלמה חיים אבי בן גור

מספר המניס מתוך ירושלים
 חוק הליכי תכנון ובניה (הוראת שעה) התשי"ן 1990
 גישור תכנית מס' 777/ב
 מנהל מקרקעי ישראל
 מס' 15195

ש. חיים
 אדריכלות ומתכנון ערים
 רחוב החלוץ 49 - ירושלים
 טל. 53271150