מרחב תכנון מקומי אשדוד

תשריט לתכנית מפורטת מס 6/118/03/3

שנוי לתכנית מפורטת מס 2/118/03/3

מחוז - הדרום
נפה - אשקלון
עיר - אשדוד
גוש - 2061
חלקה - 1
שטח התכנית - 2.560 דונם (שטח אזור תכנון: כ 40 דונם)
בעלי הקרקע - פורטאל שלמה רח' גרינברג 1 אשדוד חוף חיים רח' רוגוביץ 6 אשדוד
יזום התכנית - בלו את צור חברה לבנין בעים רח' סמילנסקי 11 הרצליה
עורך התכנית - ארכ. סימונה בר-שגיא - בן-גון 52 תל-אביב

מקרא:

- גבול התכנית
- אזור פתוח עפת הים ב'
- אזור מלונאות ונופש
- דרך קיימת או מאושרת
- מספר הדרך
- קו בנין — בקומות / בס"מ קדקוד
- רוחב הדרך
- גבול אזור תכנון

חתימת בעל ההתיר | חתימת היזמים | חתימת המתכנן

מפה טופוגרפית

1:250 ק.מ.

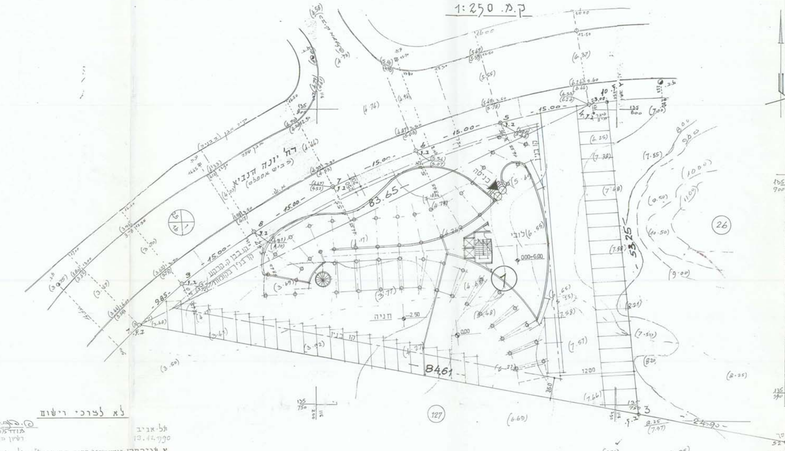

אשדוד

גוש: 2061
חלקה: 111 (חלק) אגרש 1
שטח: 2.560 מ"ר

מקום עבודה: הדקלים

מצב מוצע 1:2500

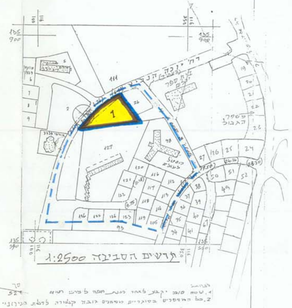

מצב קיים לפי תכנית מ"מ 2/118/03/3 1:2500

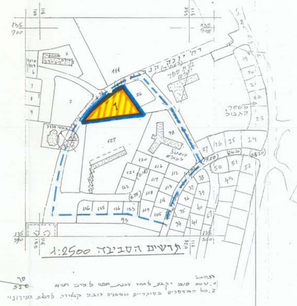

תרשים סביבה 1:5000

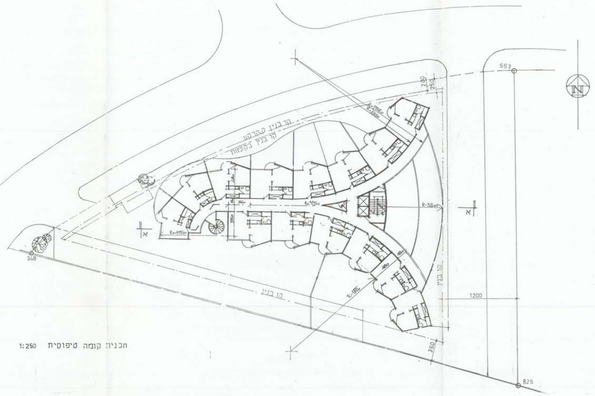

תכנית קומה טיפוסית 1:250

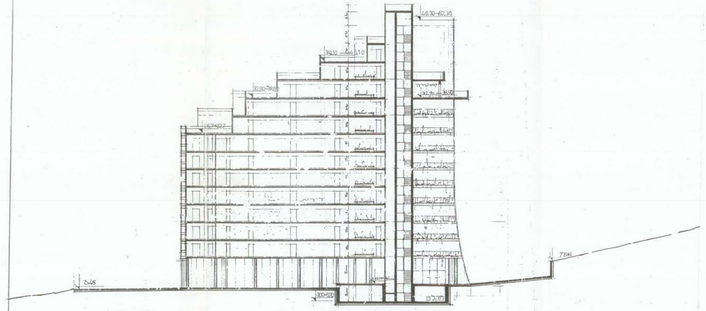

חתך 1:250

תכנית בינוי מנחה ולא מחייבת