

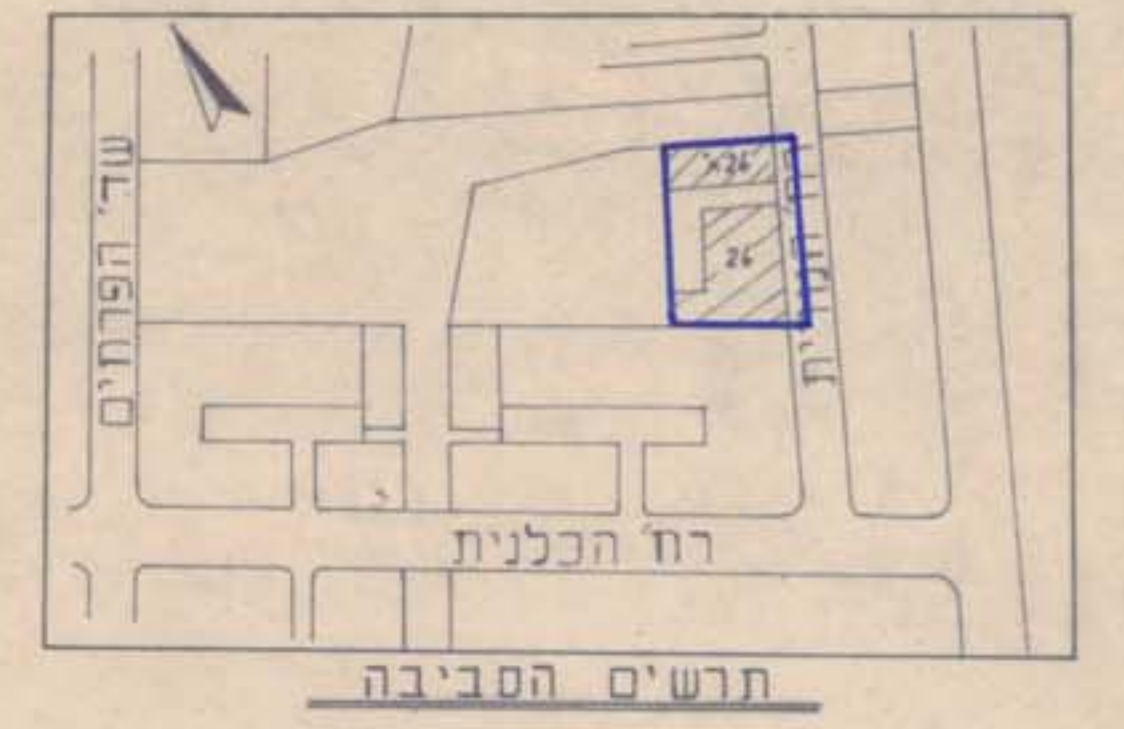
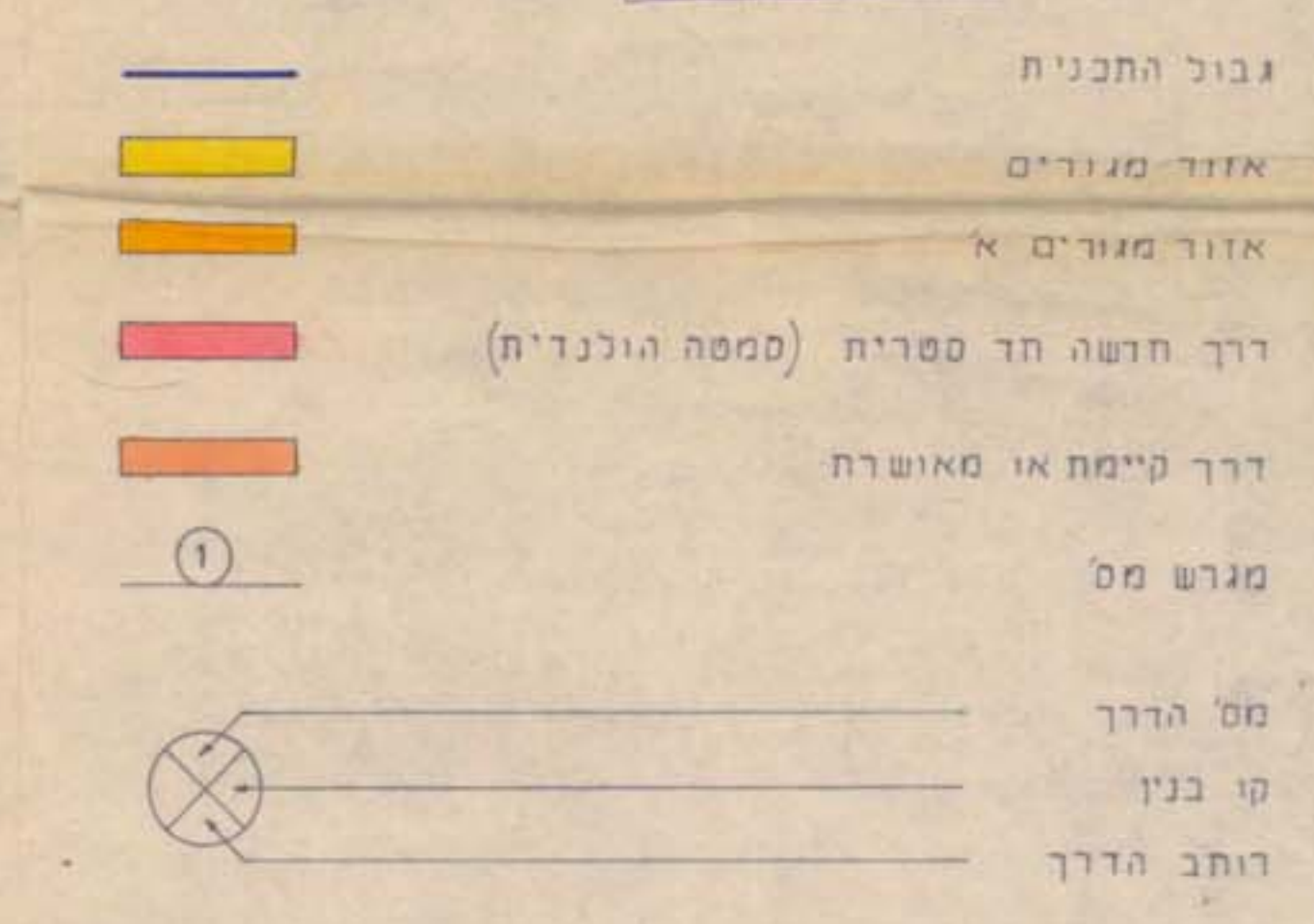
2/6/81

מרחב תכנון מקומי - אשדוד
תכנית מס' 16/108/03/3
שינוי לתכנית מפורטת מס' 6/108/03/3 ק.מ 1:625

מחוז : הדרום
 נפה : אשקלון
 עיר : אשדוד
 רובע : ח' גוש 2074 חלקה 26, 26 א'
 היוזם : קי.בי.ע.
 בעל הקרקע : קי.בי.ע.
 המתכנן : א.אלחנני, נ.כנען, י.אלחנני
 שטח התכנית: 10,194 מ"ר

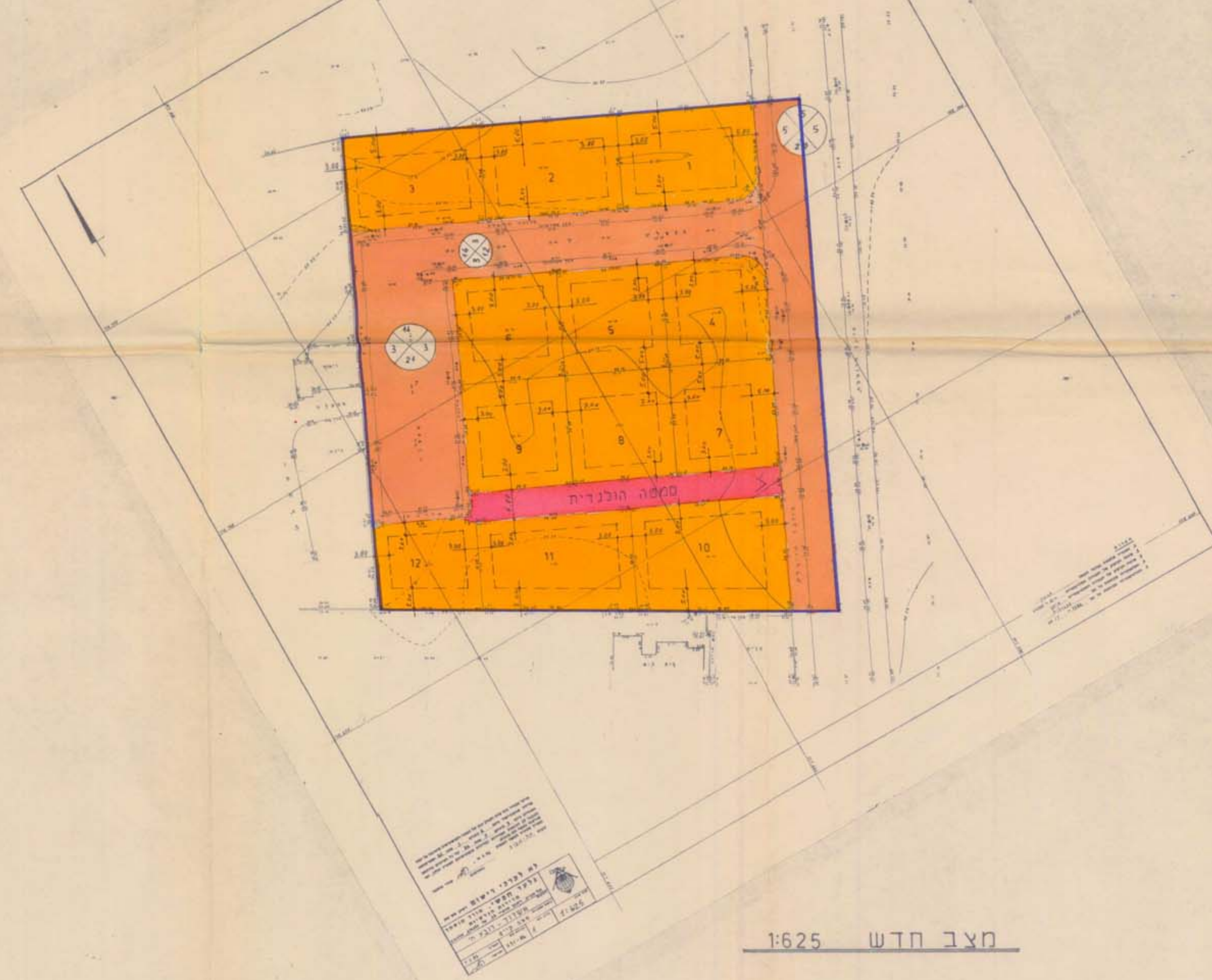
מקרא

צבעי התכנית
 אזור מגורים א'
 אזור מגורים א'
 דרך חדשה חד סטרית (מסמה הולנדית)
 דרך קיימת או מאושרת
 מגרש מס'
 מס' הדרך
 קו בנין
 רוחב הדרך

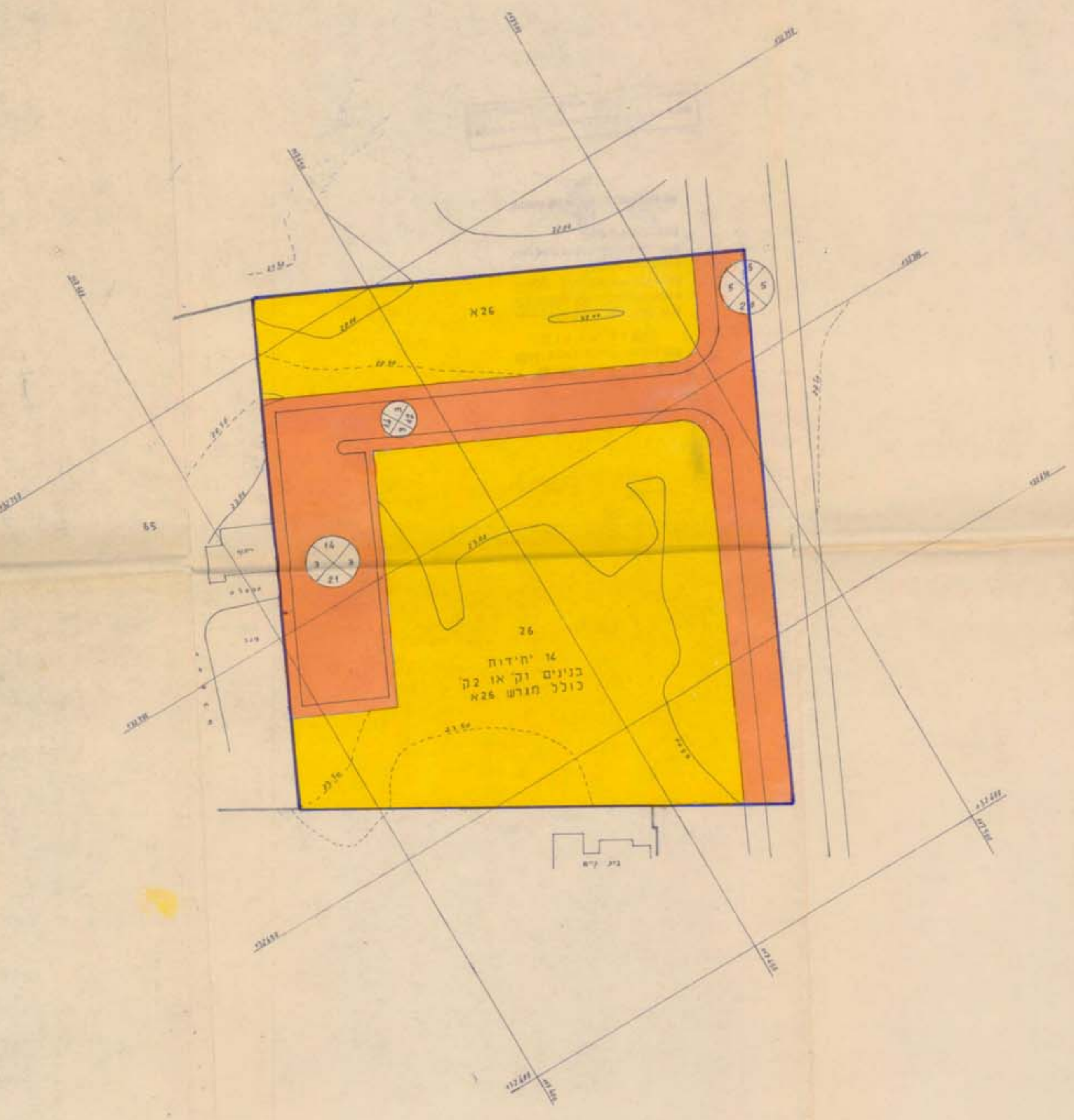


חתימה בעל הקרקע והיוזם :
 חתימת המתכנן

אשדוד רובע ה'
 1:625



מצב חדש 1:625



מצב קיים 1:625

לוח יעוד (טבלת שטחים)

חלקה	האזור	מס המגרש	שטח המגרש (מ"ר)	סל"ק השטח (%)	השטח ב-%				
26 א' (61723)	מגורים	1	572	64.6	6.585				
		2	576						
		3	575						
26 (65262)	מגורים	4	508	95.4	3.609				
		5	509						
		6	508						
		7	509						
		8	508						
		9	508						
		10	751						
		11	655						
		12	411						
		דרך חדשה מסמה הולנדית	דרך קיימת (דרך מס' 14) (חלק מדרך 8)			400	2,121	108.00	10,194
						1,088			
			סל"ק						

משרד הפנים
 חוק התכנון והבנייה תשנ"ה-1965
 פ"ד ח"א 117
 מס' 2074 ח' גוש 26
 תוכנית מס' 16/108/03/3
 שינוי לתכנית מפורטת מס' 6/108/03/3
 ק.מ 1:625

התוכנית נבדקה ונמצאה בתוקף לפי חוק התכנון והבנייה תשנ"ה-1965.
 יו"ר ועדת התכנון והבנייה: *[Signature]*

משרד הפנים
 חוק התכנון והבנייה תשנ"ה-1965
 פ"ד ח"א 117
 מס' 2074 ח' גוש 26
 תוכנית מס' 16/108/03/3
 שינוי לתכנית מפורטת מס' 6/108/03/3
 ק.מ 1:625

התוכנית נבדקה ונמצאה בתוקף לפי חוק התכנון והבנייה תשנ"ה-1965.
 יו"ר ועדת התכנון והבנייה: *[Signature]*