

**מרחב תכנון מקומי טובים
קרית מלאכי מתחם 'המרכז'**

תכנית מפורטת מס' 3/107/03/8
שינוי לתכנית מפורטת מס' 3/107/03/8

תאריך: 17.9.11

תשריט
ק.מ. 1:500 1:2500
גבול התכנית:

מחוז: הדרום

נפה: אשקלון

מקום: קרית מלאכי מתחם 'המרכז'

גוש: 309 חלק מחלקות: 4,5 מגרשים: א3, א3ב

שטח התכנית: 7.38 ד

בעל הקרקע - מנהל מקרקעי ישראל

רחוב בן יהודה 34, ירושלים 94883

יוזם התכנית

ד"ר מולדמן וכדורי משה

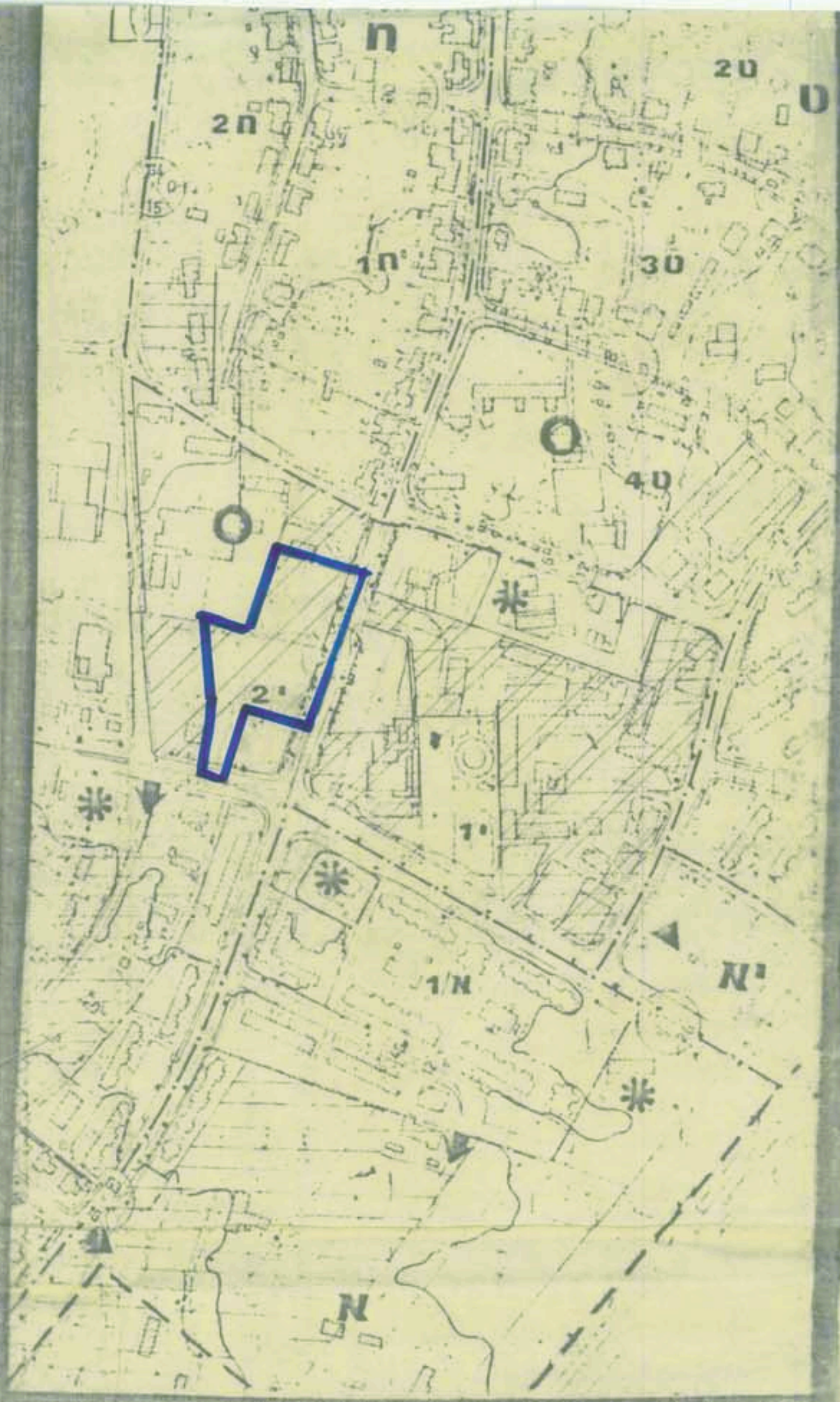
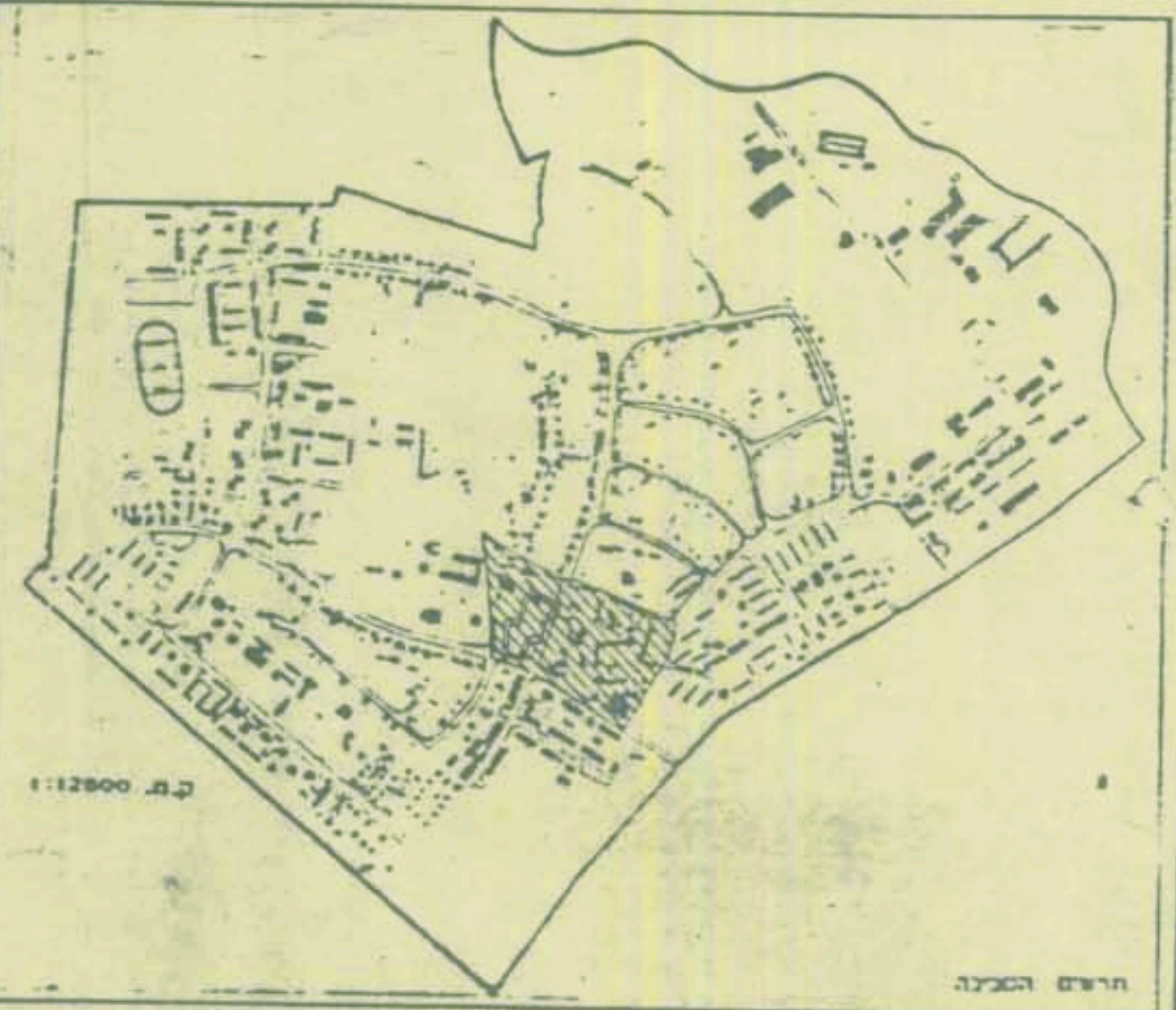
הועדה המקומית לתכנון ולבניה - טובים
תאריך: 13.9.11
מס' תכנית: 3/107/03/8
החלטת הוועדה: להשיר את התכנית להגדרת שטח הועדה



דוד תורג'מן
התכנון והמנהל המקומי
קרית מלאכי טל: 08-501964

המתכנן - נ. דרורי אדוילס ומתכנני ערים
בניין עמידר ת.ד. 501 ק.מלאכי טל. 03-226140

תאריך: 18/9/11 חתימה: נ. דרורי



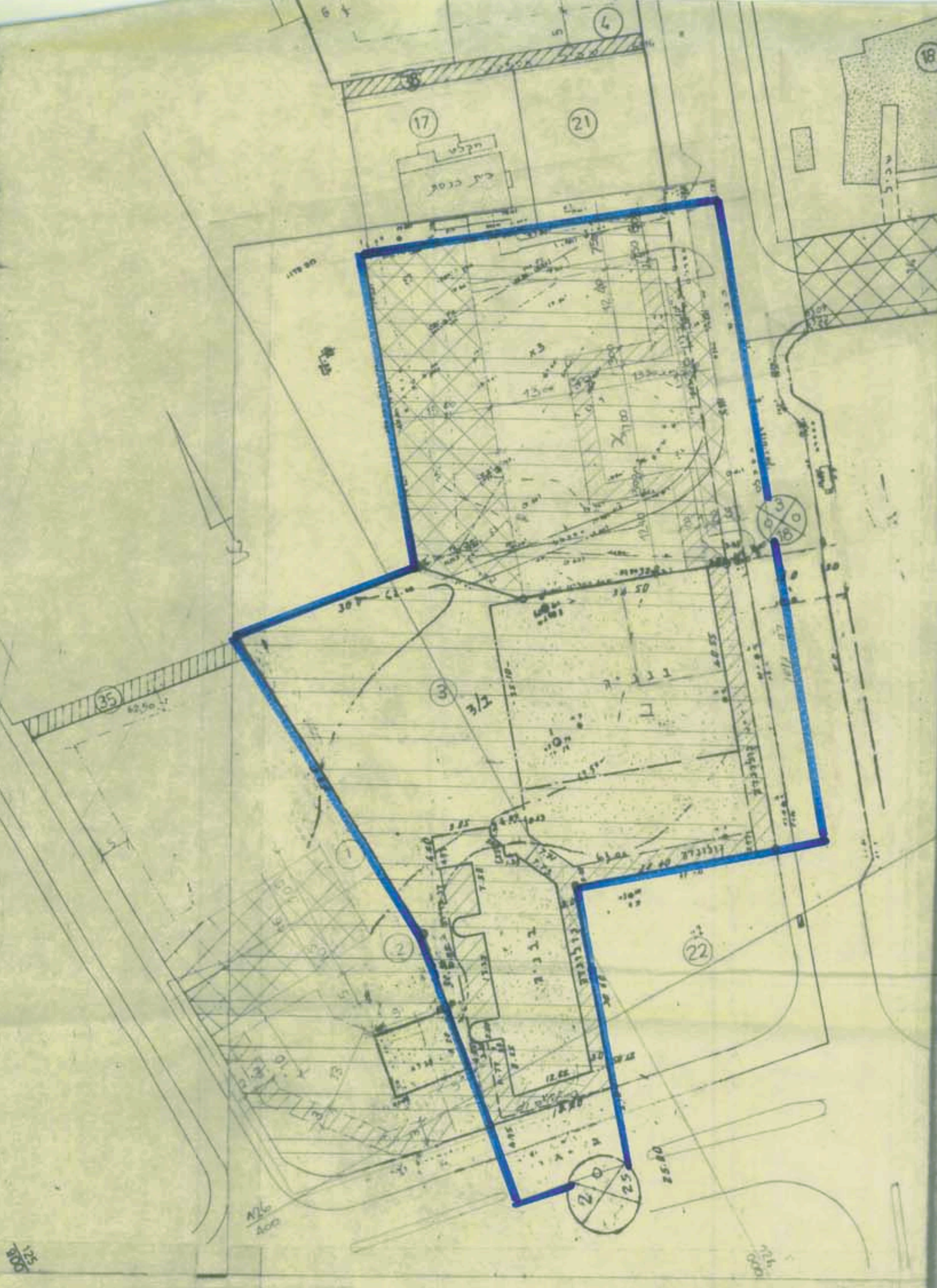
תכנית הסכיבה

ק.מ. 1:2500

כפי תבנית המתאר 26/102/02/8

שטח בדונם	היעוד	מס
2.500 ד	אזור שמוש מעורב מסחר-מגורים	א3
3.800 ד	אזור שמוש מעורב מסחר-מגורים	ב3
1.080 ד		דרגים
7.380 ד	סה"כ	

תכנית מוצעת ק.מ. 1:500



16/8/11
15/11/11
17/11/11

18/11/11
19/11/11
20/11/11

21/11/11
22/11/11
23/11/11

24/11/11
25/11/11
26/11/11