קרית-גת

אזור מלאכה ותעשיה
תכנית בנין עיר מפורטת מס' ד/16/292
שינוי לתכנית בנין עיר מפורטת מס' ד/10/292

מחוז – דרום
נפה – אשקלון
גושים – 1857, 1865, 1855,
חלקות – 70-96
בעל הקרקע – מנהל מקרקעי ישראל
יוזם התכנית –
המתכנן – משה אורון, אדריכל
שטח התכנית – 172,500
קנ.מ: – 1:1250

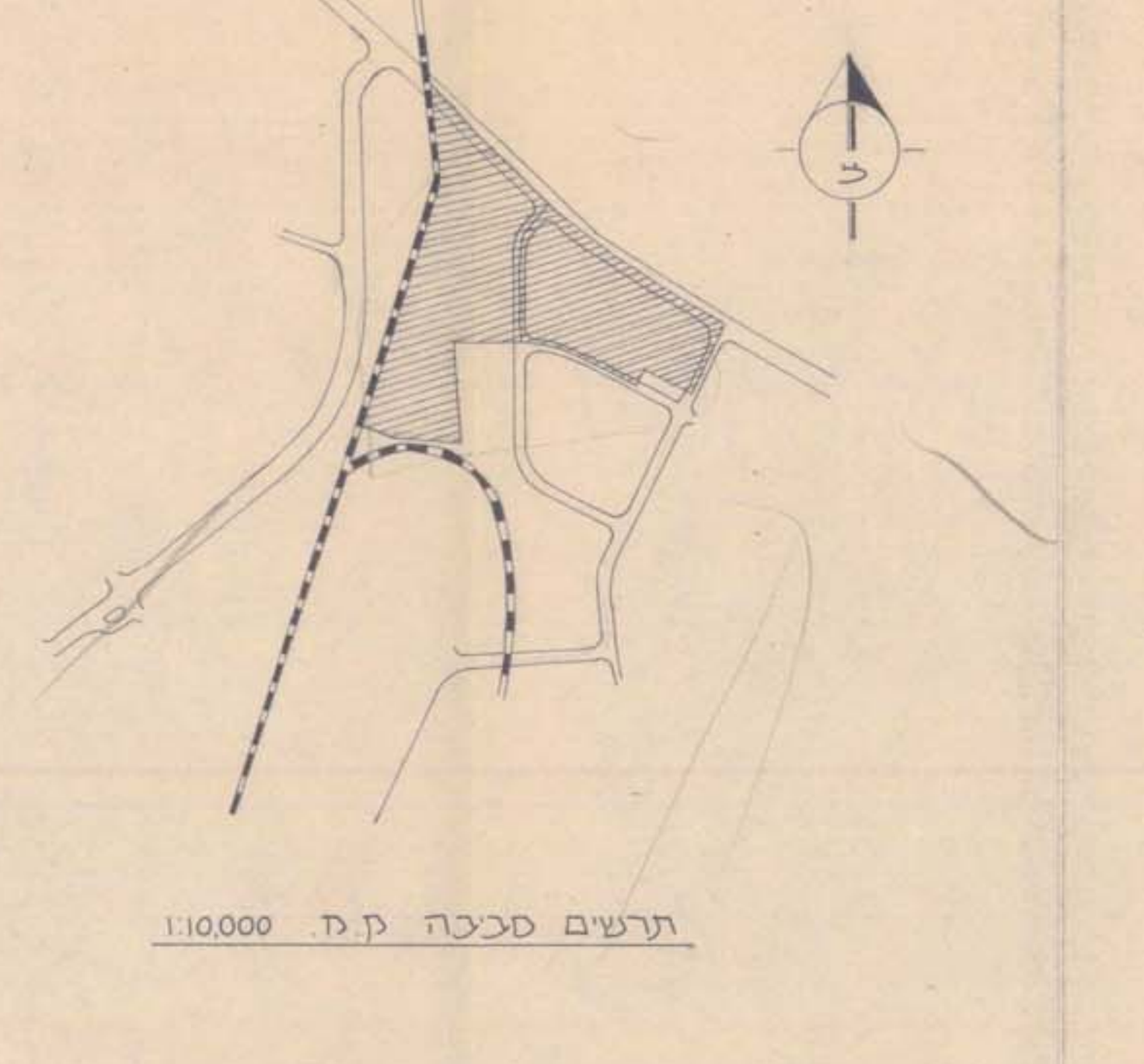

תרשים סביבה קנ"מ 1:10000

מקרא:
גבול התכנית
שטח לתעשיה
שטח ציבורי פתוח
דרך קיימת
דרך מוצעת
מספר דרך
קו בנין
רוחב דרך
שרותים הנדסיים
מסילת ברזל

טבלת חישוב שטח:

מס' מגרש	שטח בדונם
70	6,220
78	49,920
80	4,640
81	14,590
82	1,680
83	1,350
84	825
85	1,125
86	3,250
87	5,367
88	2,220
89	2,135
90	2,800
91	1,832
92	1,244
93	1,350
94	2,910
95	15,125
96	3,660

טבלת שטחי יעוד

אזור	שטח בדונם	שטח ב-%
שטח לתעשיה	78,938	45.7
שטח ציבורי פתוח	14,695	8.5
שטח לשירותים הנדסים	9,067	5.2
מסילת ברזל	29,170	17.0
כבישים	40,630	23.6
סה"כ שטח התכנית	172,500	100.0

חתימות
יוזם התכנית — חברה "מבני תעשיה" בע"מ
בעל הקרקע
הרשות המקומית
המתכנן — אדריכל מ. אורון, מס' רשיון 9860, רח' ביאליק 1, טל. 71489 ת.ד. 707 באר-שבע

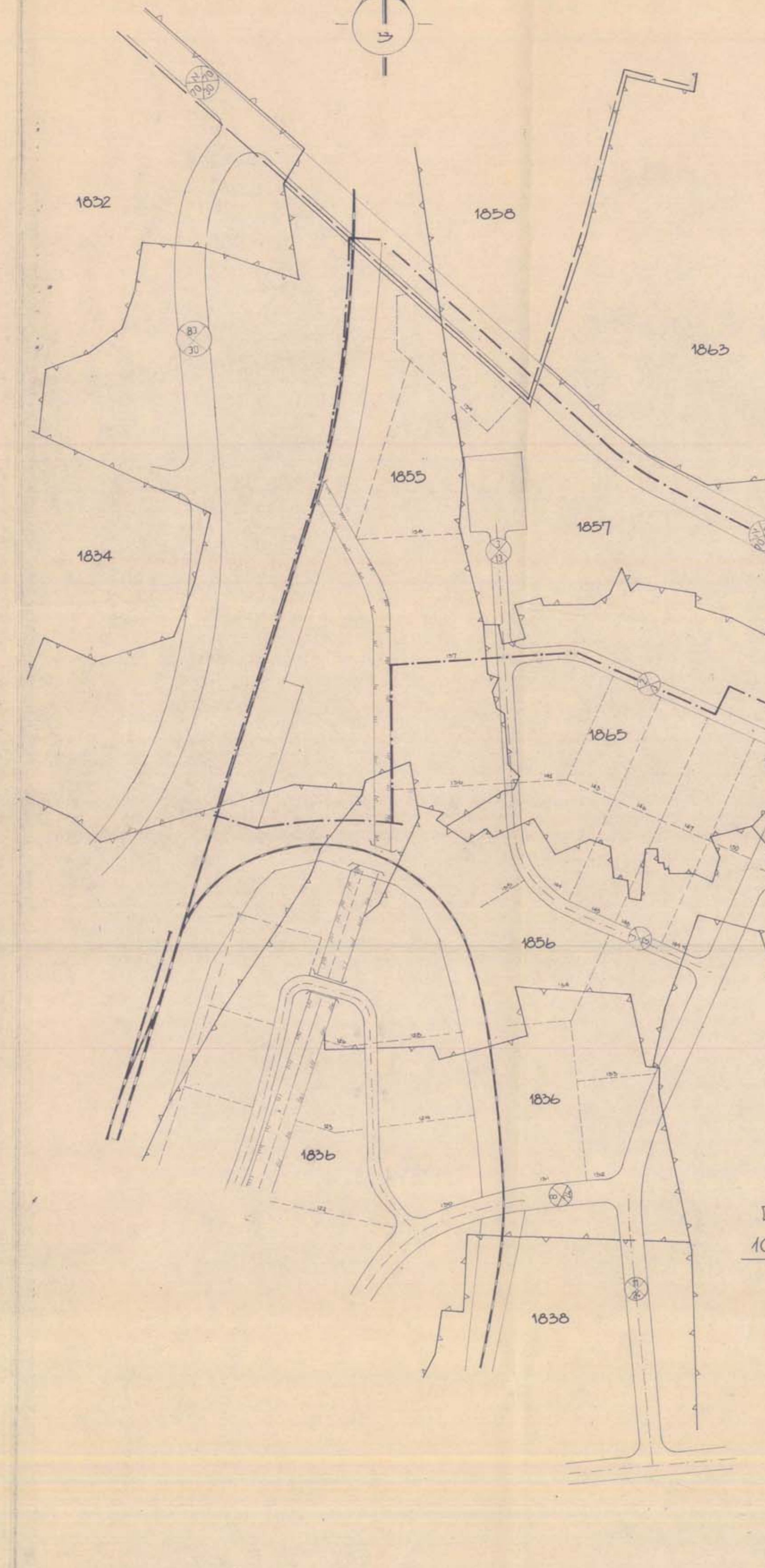

גבולות גושים לפי תרשים
לתכנית מפורטת ד/10/292
קנ"מ 1:2500

מקרא:
גבול שטח שיפוט
גבול גוש
גבול מגרש
מסילת ברזל
מספר הדרך
רוחב הדרך
גבול התכנית

קיים

תוכנית בנין עיר מפורטת מס'
קנה מידה 1:1250

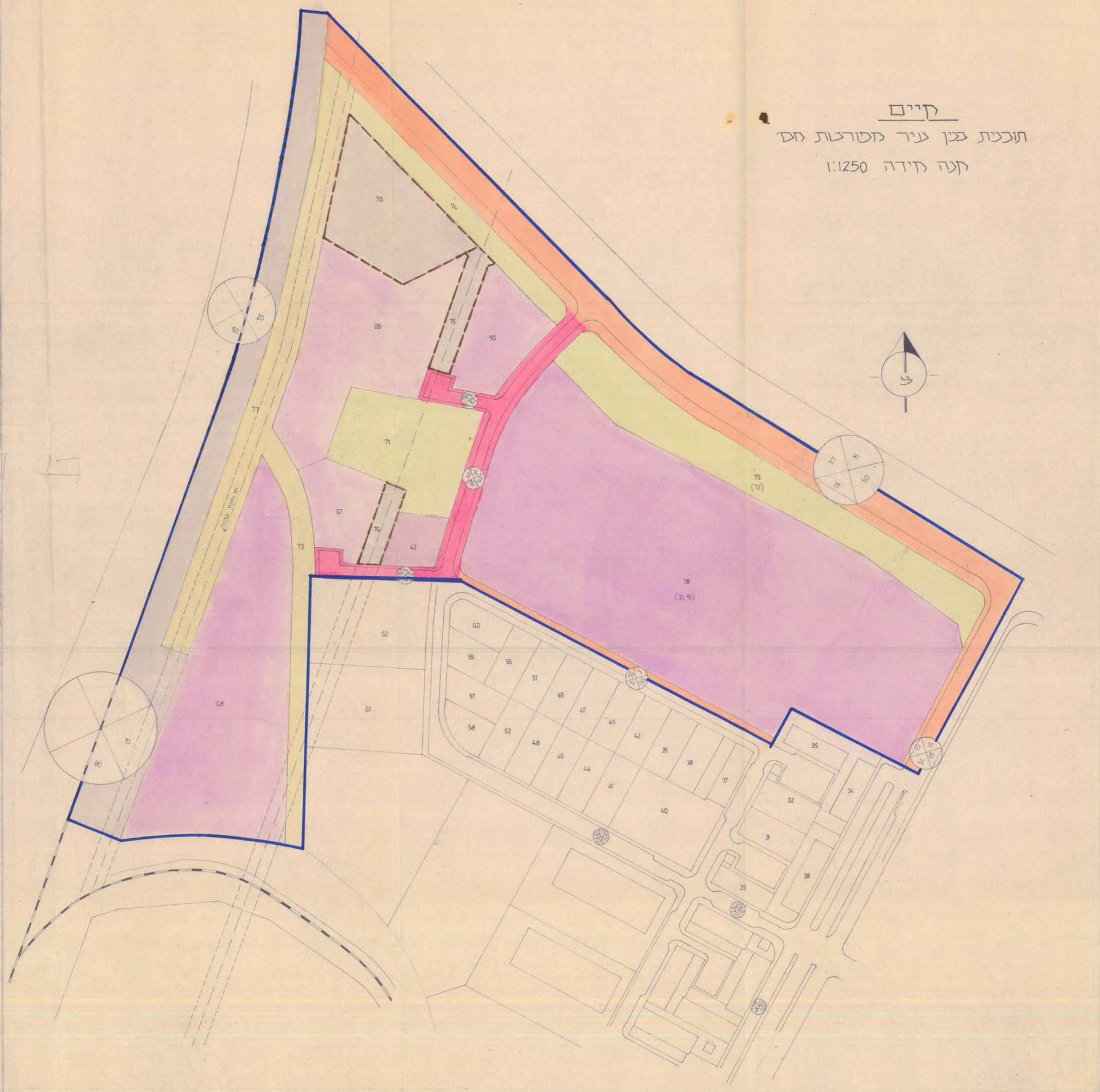

מוצע
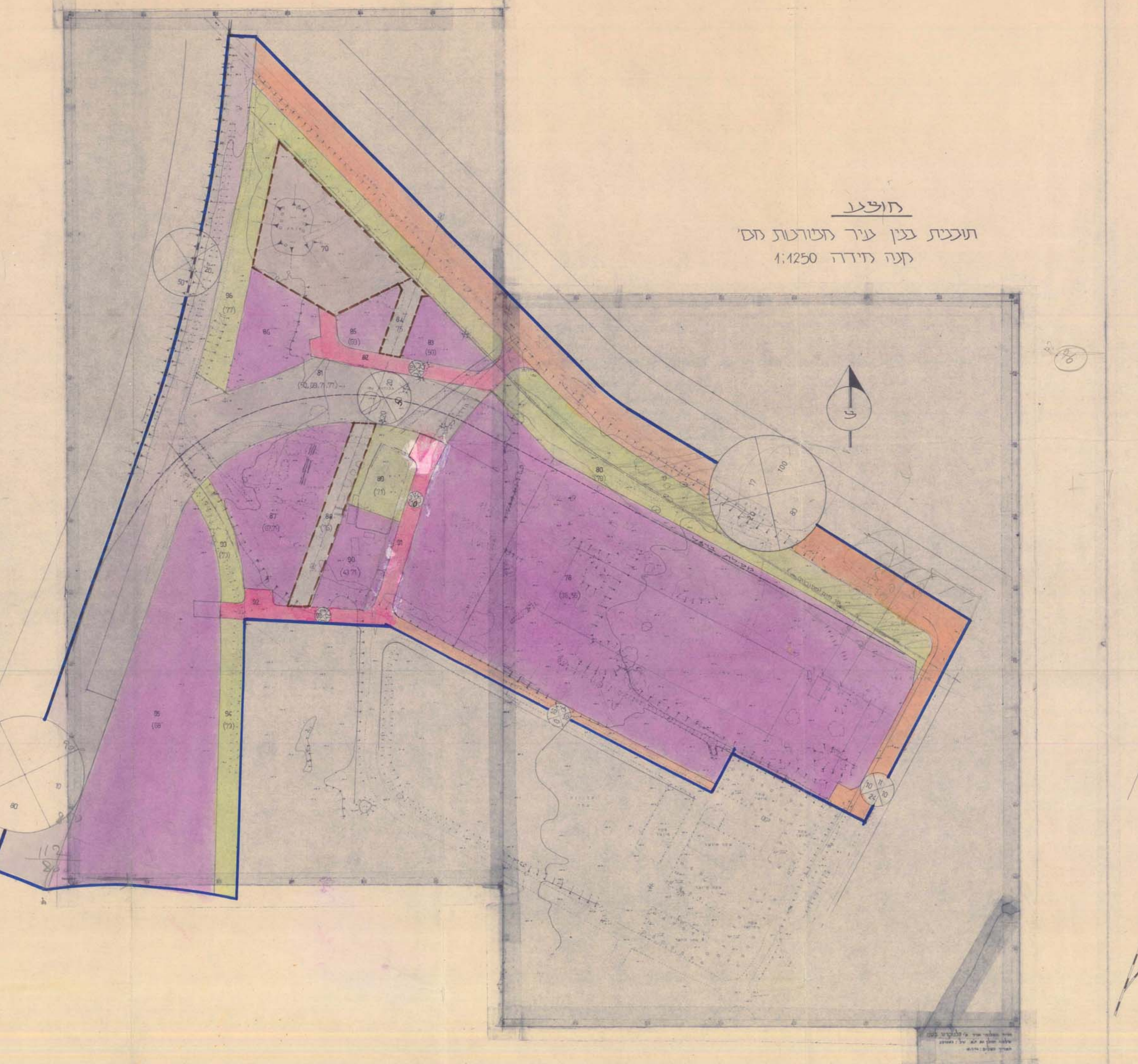
תוכנית בנין עיר מפורטת מס'
קנה מידה 1:1250