מבוא ביתר

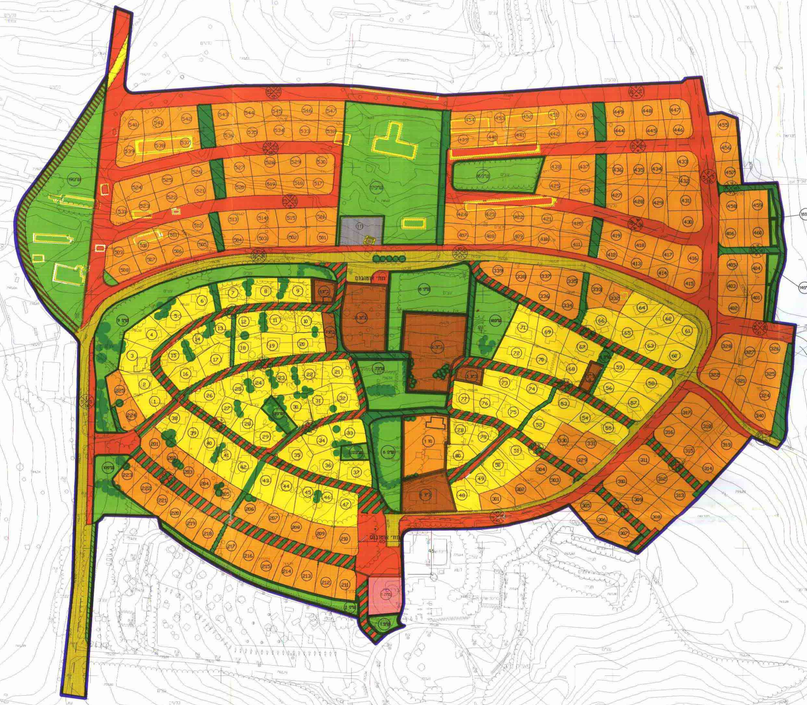

מצב קיים

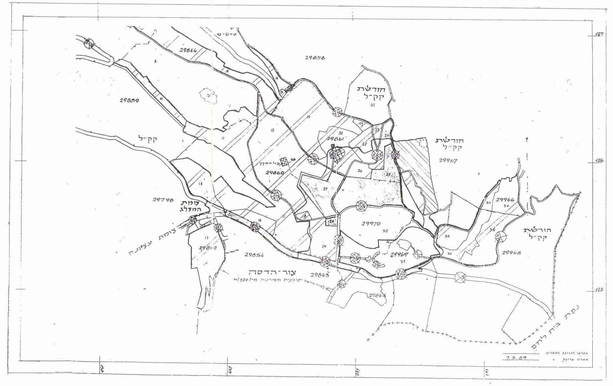

1:10,000

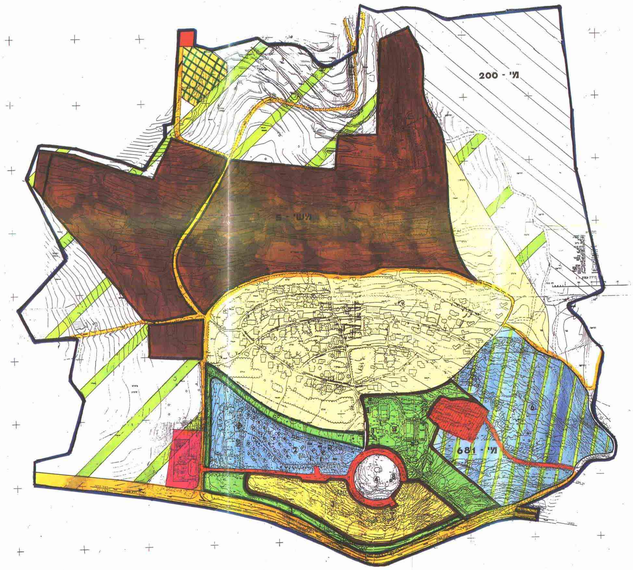

1:2,500

חוק תכנון ובניה (הוראת שעה)
התש"ן 1990
מחוז ירושלים.

מרחב תכנון מקומי מטה יהודה.

תכנית מסי מי \במ\ 818

מושב מבוא ביתר

שינוי לתכנית מתאר מקומית -
מטה יהודה מסי מי \ 200
ושינוי לתוכנית מי\382 ומי\681 ומשי\5
קנ"מ 1:1250

מצב חדש

מקרא

- גבול התכנית
- אזור המגורים ב
- אזור מגורים א
- שטח לבנין ציבורי
- שטח פרטי פתוח
- עץ לשימור
- דרך קיימת או מאושרת
- דרך מוצעת
- דרך משולבת
- מספר הדרך
- קו בנין
- רוחב הדרך
- שביל לתיקלי רגל
- שטח מסחרי
- שטח למחנות רוכבים
- דרך לכיסול
- זכות מעבר
- מבנה לתריסה
- מוסד
- גדרון ושימור

מצב קיים

מקרא

- גבול התכנית
- מבני משק חש-5
- שטח ליישוב מי-200
- שטח חקלאי
- שטח ליישוב
- שטח צומח טבעי
- שטח לנופש
- שטח לחקלאות
- שטח לכסופים
- שטח מעוז פרטי לגינון ושימוש בקבר
- חתונת דלק
- בית קברות
- דרך קיימת
- דרך מוצעת

בעל הקרקע	מינהל מקרקעי ישראל רח' בן יהודה 34 ירושלים
יוזמי התכנית	המועצה המקומית לתכנון ובניית מטה-יהודה מבואות ביתר מושב שתופי חקלאי בע"מ דיר האלה
מתכנים	מרכז ושירת רח' כספי 25 ירושלים יוסי קליין רח' ארלזורוב 20 ירושלים
השתית	מהנדס דיר אפריים מרגיאנסקי רח' חוזי המעגל 6 ת"א ת.ד. 21623 , 6125
תאריך	א' ניסן תשנ"ו, 21 במרץ 1996