

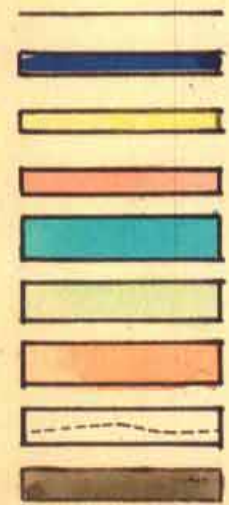
תכנית ב.ע. ח.י/101 גן לאומי - אקווה בלה



מחוז: ירושלים
 כפה: ירושלים
 מועצה אזורית: הרי יהודה
 שטח התכנית: 540 דונם
 גושים: אין
 מזה 8.5 דונם שמורת טבע
 בעל הקרקע: מנהל מקרקעי ישראל
 היוזם: רשות הגנים הלאומיים
 המתכנן: י.סגל-צ.דקל, אדריכלי כוף

קנה מידה: 1:1250

מקרא



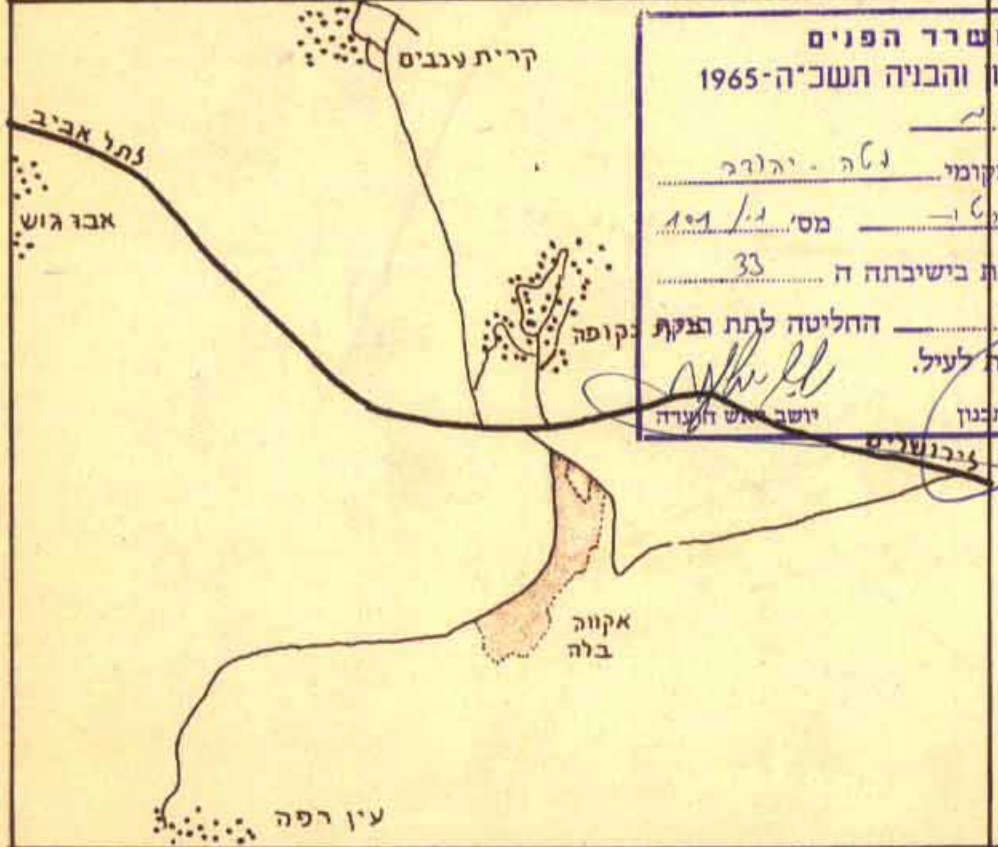
גבול שטח הפארק
 שטח עתיקות
 דרכים וחניה
 כהל ובריכות
 שטח גינון חורש
 שמורת טבע
 שבילים
 שרותים

תיקונים 14.10.65 - ציור שטחי עצי המרי בשטח הגן. תיקון גבול הגן

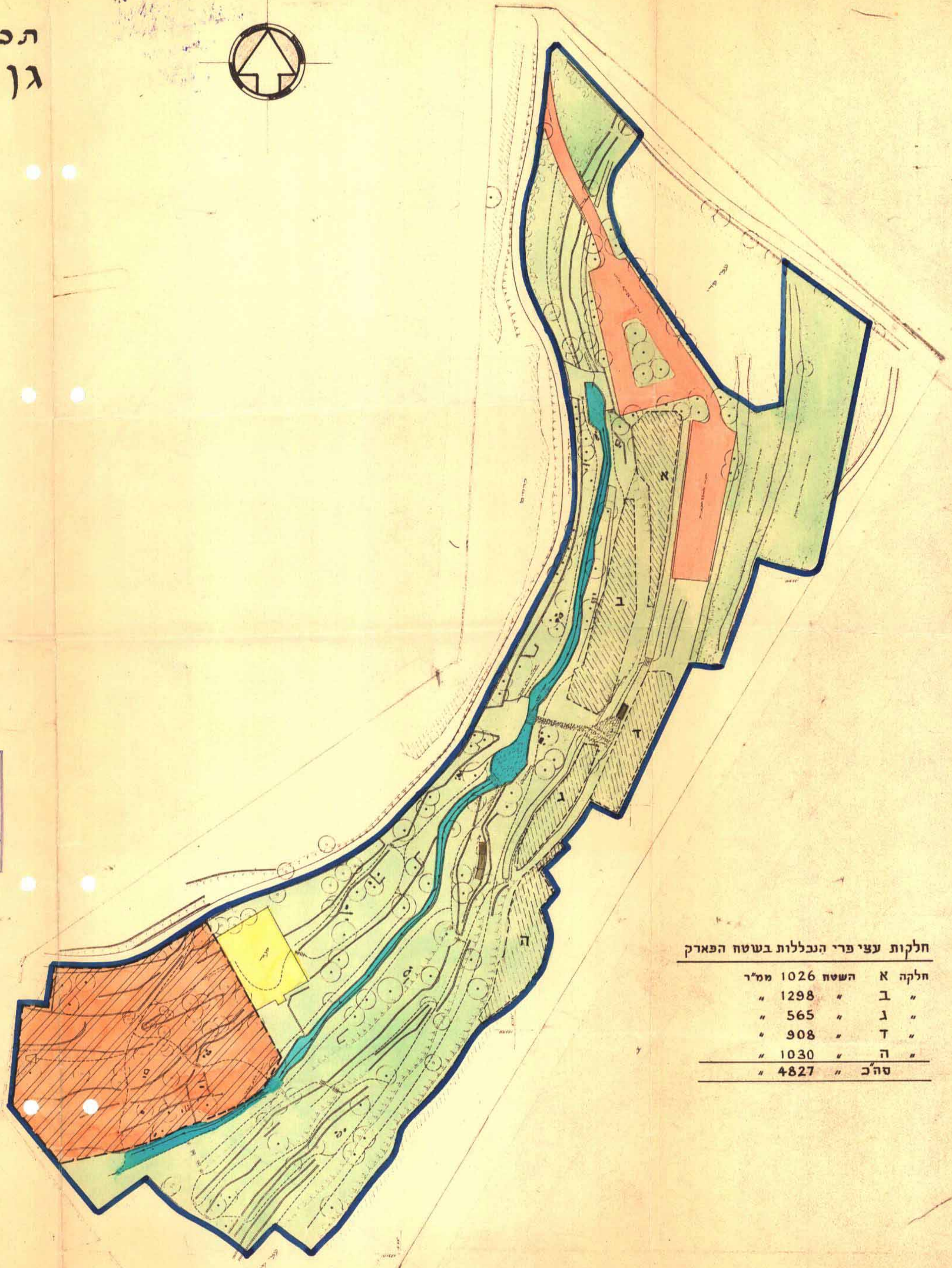
מסדר הפנים
 חוק התכנון והבניה תשכ"ה-1965
 מחוז: ירושלים
 מרחב התכנון מקומי: ג.ה. ירושלים
 תכנית: ג.ה.101
 הועדה המחוזית בישיבתה ה-15
 מיום: 8.11.66
 החליטה להמקור את
 התכנית המוצעת לעיל.
 רשות הגנים הלאומיים
 מחב: אהמ"ר בן אבי, חל-אביב

הועדה המחוזית מרחב תכנון
 ספה: ירושלים
 חכמה זו מיועדת לדין
 הועדה ייסדה מס' 21466
 מתאריך: 21.10.66
 יושב ראש הו"ע: י.סגל-צ.דקל
 מתכנן: י.סגל-צ.דקל

תרשים הסביבה 1:20,000 ק"מ



מסדר הפנים
 חוק התכנון והבניה תשכ"ה-1965
 מחוז: ירושלים
 מרחב התכנון מקומי: ג.ה. ירושלים
 תכנית: ג.ה.101
 הועדה המחוזית בישיבתה ה-33
 מיום: 22.1.67
 החליטה לתת הצעת
 לתכנית המוצעת לעיל.
 סגן מנהל כלל התכנון
 יושב ראש הו"ע: י.סגל-צ.דקל



חלקות עצי פרי הנכללות בשטח הפארק

| חלקה | השטח | ממ"ר |
|------|------|------|
| א | 1026 | |
| ב | 1298 | |
| ג | 565 | |
| ד | 908 | |
| ה | 1030 | |
| סה"כ | 4827 | |