

מרחב תכנון מקומי אשדוד
 תכנית מס' 3/3/03/104/38
 שינוי לתכנית מס' 3/3/03/104/14

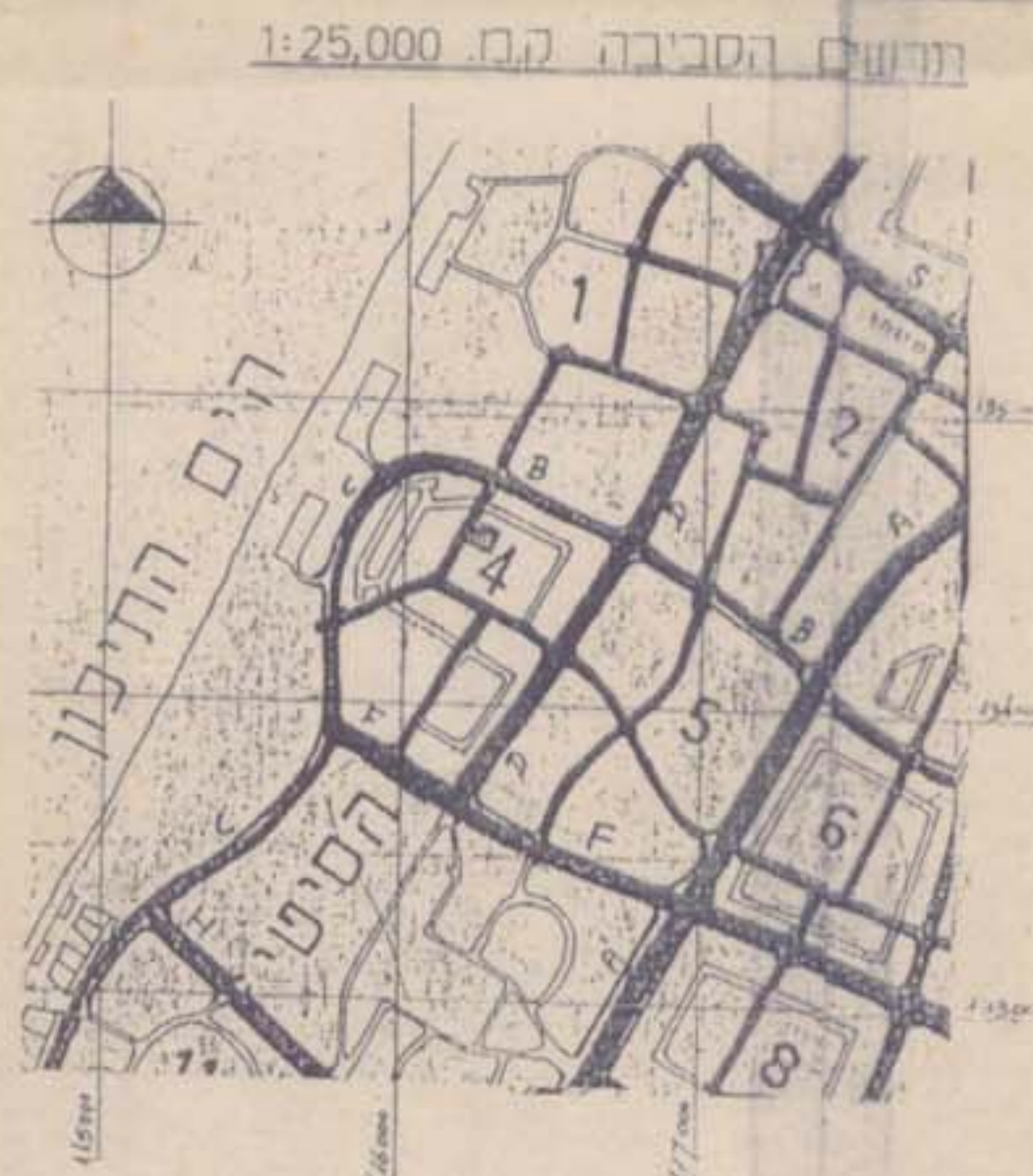
אשדוד רובע ד'

מחוז : 45-03
 נפה : אשקלון
 עיר : אשדוד
 גוש : 2189
 חלקת : חלק מחלקה 69
 חלקה : חלק מחלקה 25
 מנרשים מס' (מני חדש) : 2000-2004

יום התכנית : הועדה המקומית לתכנון וכבינה אשדוד
 בעל הקרקע : שיכון עובדים בע"מ, ושיכון ופיתוח בע"מ (נוי שרון עובדים)
 עורך התכנית : י. ברכשטיין ושות' אדריכלים וסני ערים רח' אחד-העם 9 (מגדל שבוס) תל-אביב 65251 גב' 4 יפואי
 שטח התכנית : כ- 8.480 דונם
 קנה המידה : 1:1000

טבלת ירידה ריבוי

מצב קיים	מצב מוצע
מס' ח'ד	מס' ח'ד
24	32
24	32
35	32
80	96



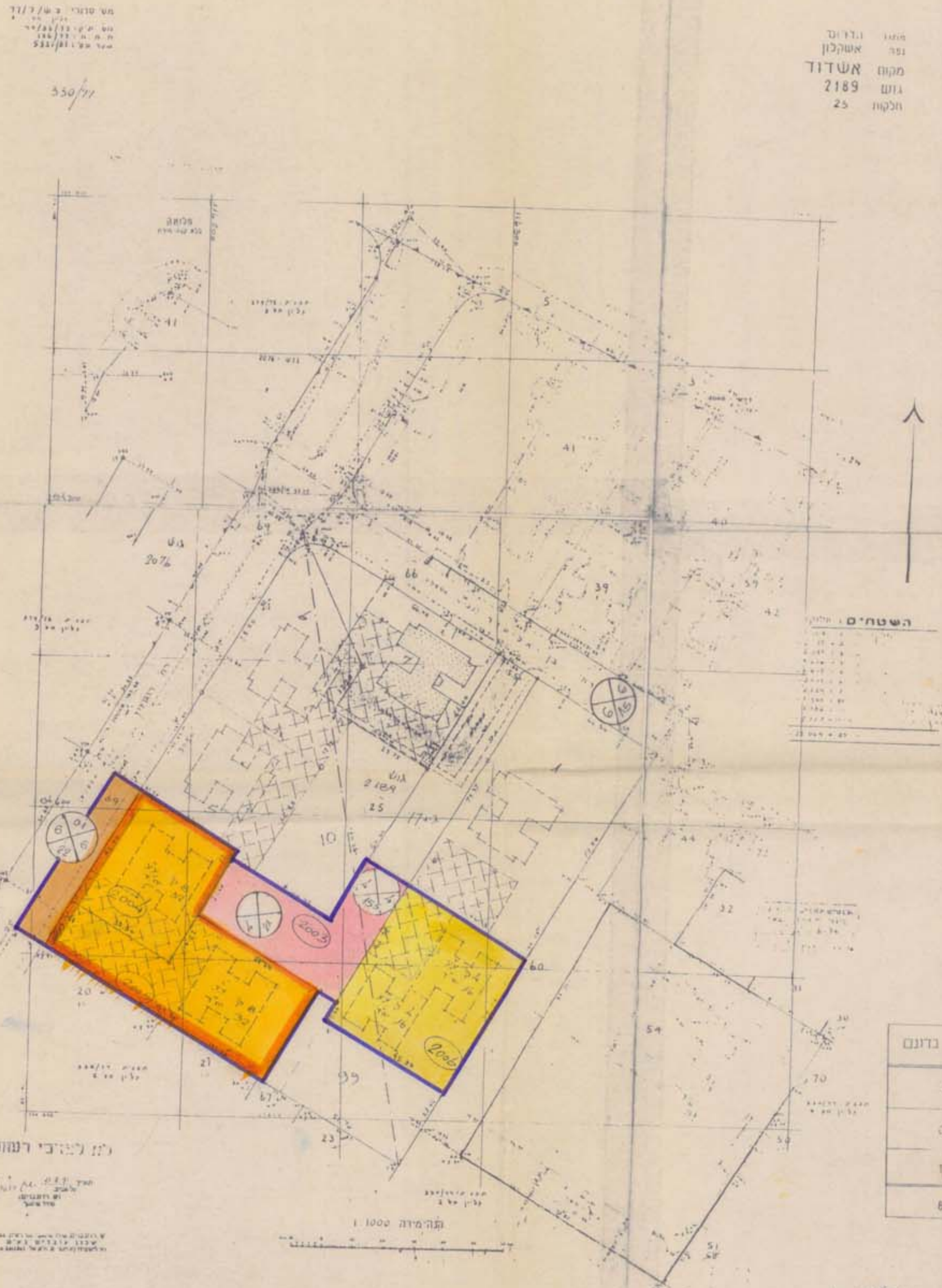
מראה

- נבול התכנית
- אזור מנורים ב'
- אזור מנורים ג'
- אזור מנורים מיוחד
- דרך מאושרת
- דרך חוצעת
- מספר הדרך
- קו הבנין
- רוחב הדרך
- מס' התקנה רשומה
- גבול מגרש מוצע ומספרו
- גבול מוצע
- חניה פרטית

עיריית אשדוד
 רעדה המקומית (משנה מלינה)
 המיבנה וכבינה החליטה כישיבת מס' 168
 מימונה 3/16/03 לאשר את הבקשה
 שינוי אדריכלים/אדריכלים 14/104/03/38
 חתימה ו/הקרא 3/104/03/38
 חתימה חתימה
 יו"ר ועדת בנין ערים

שטח התכנית

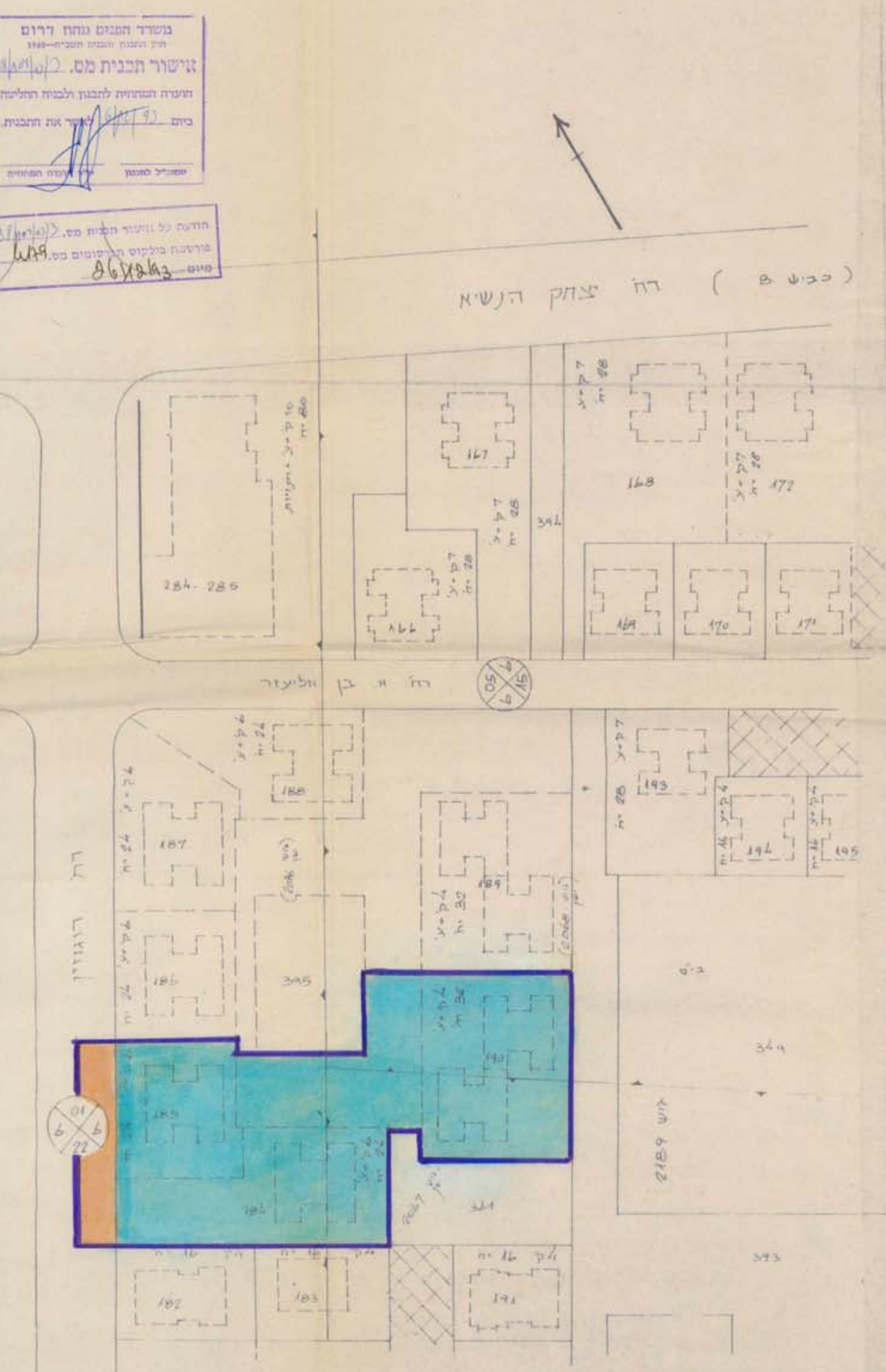
שטח בנינם	שטח
מנורים	6.336
דרך מאושרת	0.650
דרך חוצעת	1.495
סה"כ	8.480



מסדר המגזים נותח דרום
 חתום ומוסר : 3/5/03
 חתום : 3/5/03

מסדר המגזים נותח דרום
 חתום ומוסר : 3/5/03
 חתום : 3/5/03

חתימה על וועדה תכנית מס' 3/3/03/104/14
 חתום : 3/5/03



מצב קיים

מצב מוצע

שכון עובדים בע"מ

חתימת בעל הקרקע :

חתימת המחנכן :

תאריך : 28.5.04