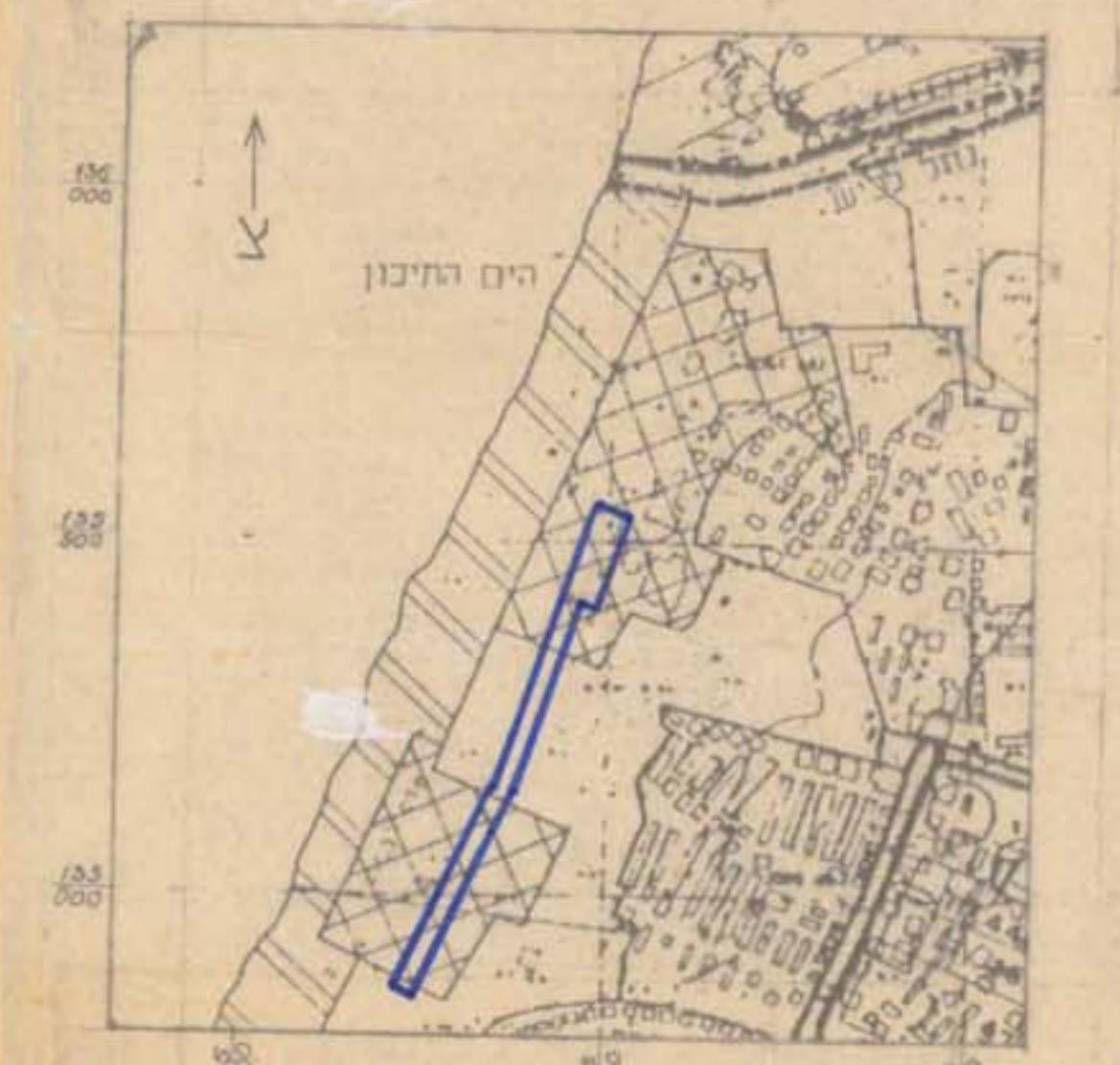


מרחב תכנון מקומי אשדוד
 תכנית מס' 7/118/03/3
 שינוי לתכנית מס' 2/118/03/3, 1/119/03/3

מחוז: הדרום
 נפה: אשקלון
 עיר: אשדוד
 גוש 2061, חלקה 29 חלק
 גוש 2061, חלקה 100 חלק
 גוש 2076, חלקה 163 חלק
 גושים וחלקות

היוזם: עיריית אשדוד
 בעל הקרקע: מנהל מקרקעי ישראל ואחרים
 המתכננים: חיים לוטנר-ניצן, ברגמן, ארדיכלים
 שטח התכנית: כ- 23,072 מ"ר



תושבים סביבה קנה 1:100000

טבלת שטחים

מצב היים		מצב חוצע	
מספר הגוש	חלקה	מספר יעוד	שטח התגרש
2061	29 חלק	1	20,363
2061	100 חלק	2	2,709
2076	163 חלק	2	2,709
סה' 23,072		סה' 23,072	

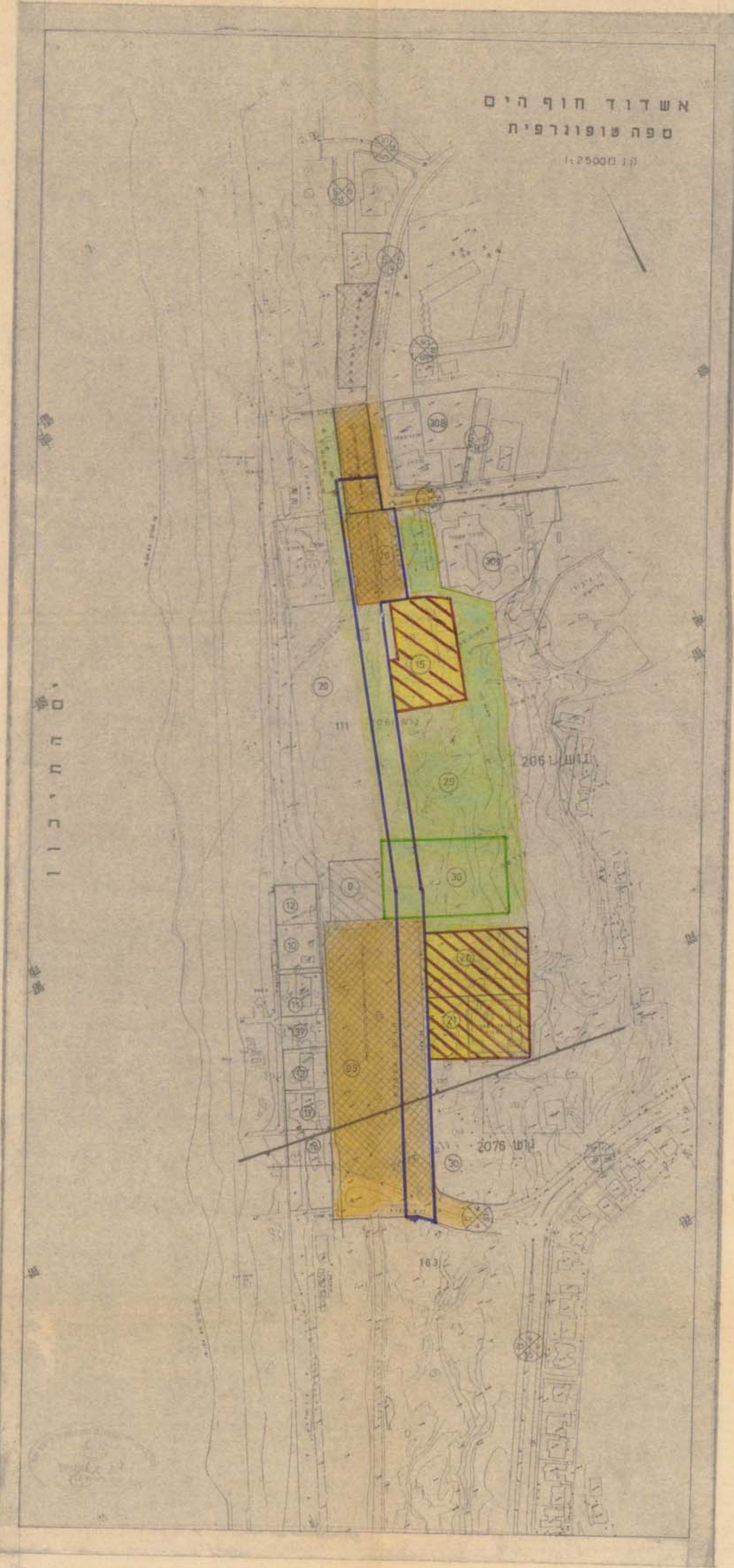
אני אשתי נרשמיין מודר סומכר החתום שמה מאשר בזה כי הישוב השפחים שבכמה אחרון ותקופה נכונים. כרסחי את החישוב נשימה פכניסמרת.
 ארסו נרשמיין רשיון סם 392
 12.4.92

חתימת היוזם
 חתימת בעלי הקרקע
 חתימת המתכנן

לוטנר-ברגמן ארדיכלים
 רושלים, רח גוש 13 סל 02-610560

עיריית אשדוד
 הועדה המקומית (משנה-118/03/3)
 להיכונן וניהול התליטה כשייבה מס' 118/03/3
 סיסם 118/03/3
 2/118/03/3
 תוכנית מס' 7/118/03/3
 חתום: 4.5.92

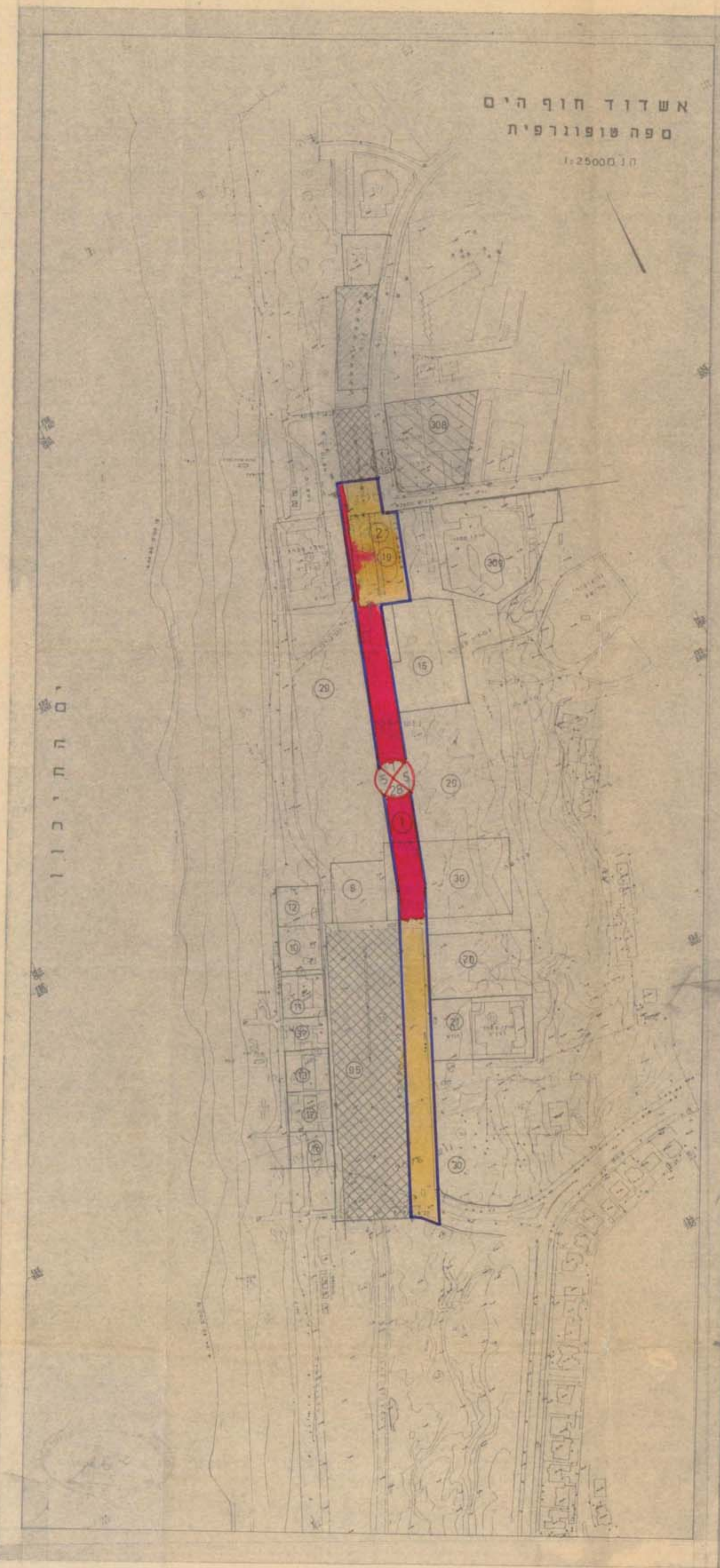
מצב קיים



מקרא:

- גבול התכנית
- דרך קיימת
- דרך מוצעת
- חניה מוסדרת
- שטח ציבורי פתוח
- שטח פרטי פתוח
- אזור פיתוח שפת הים ב'
- מספר דרך
- קו בנין
- מרחב דרך
- גבול מגרש/חלקה לביטול
- גבול מגרש חדש
- גוש 2061 מספר גוש
- 163 מספר חלקה
- 1 מספר מגרש קיים
- 2 מספר מגרש חדש

מצב מוצע



סעיף 17 לחוק תכנון ובנייה
 תכנית מס' 7/118/03/3
 המנהל המקומי אשדוד
 תוקף: 12.4.92

הודעה על תחילת הבנות מס' 7/118/03/3
 תוקף: 12.4.92