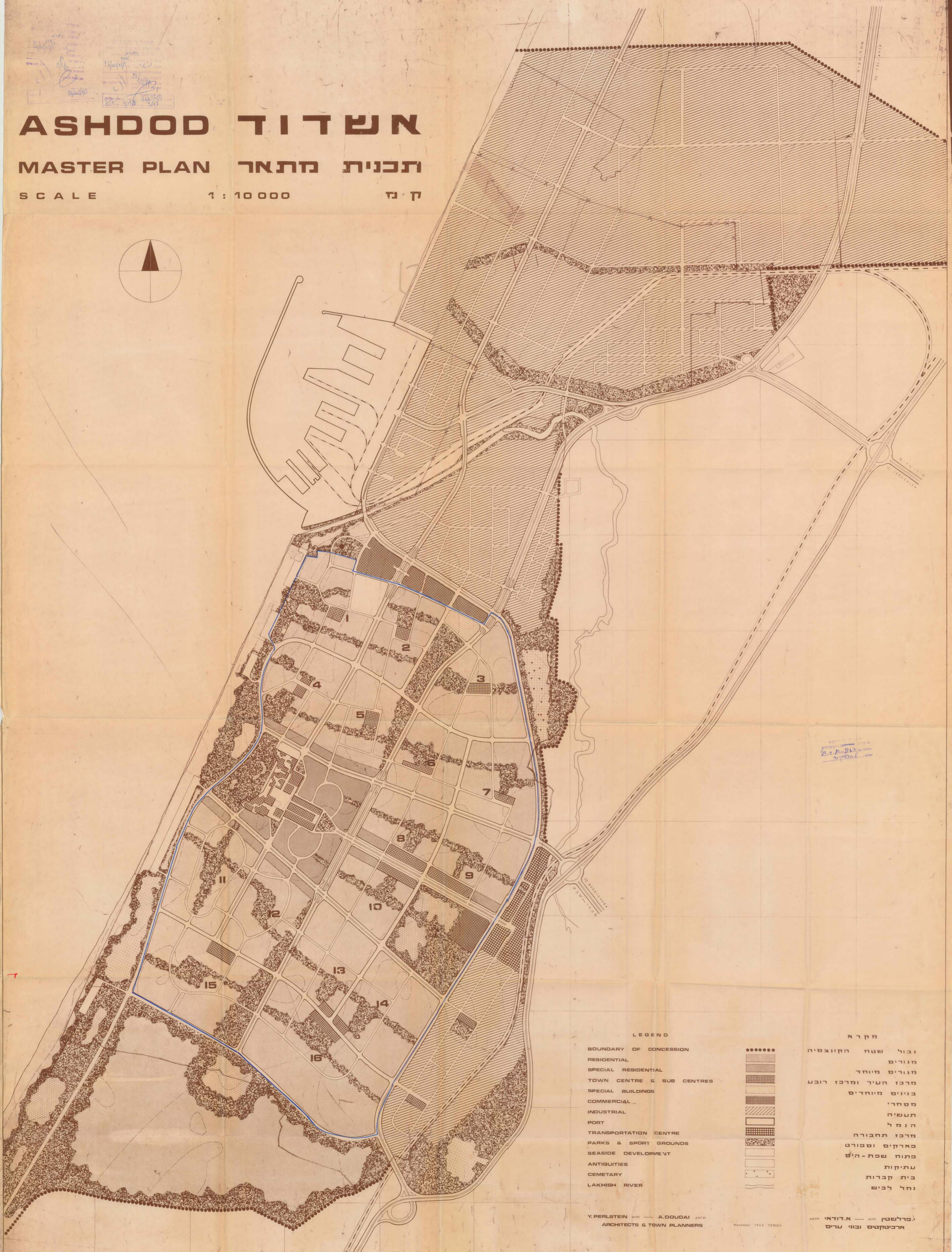
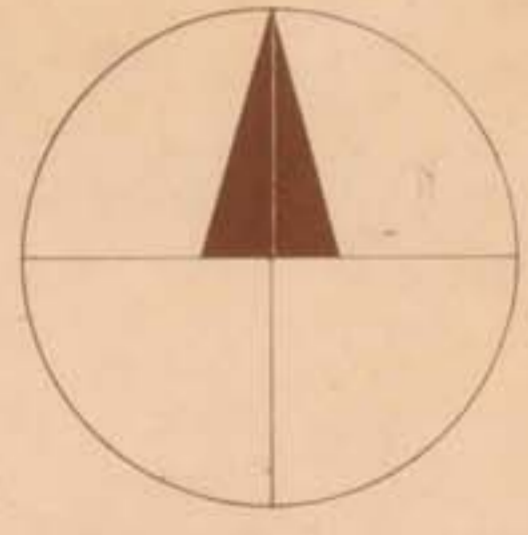


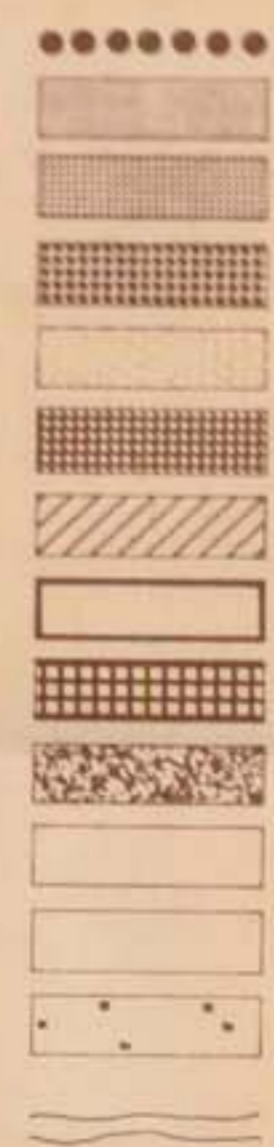
# ASHDOD אַשְׁדוֹד

## MASTER PLAN תכנית מתאר

SCALE 1 : 10 000 ק"מ



- LEGEND
- BOUNDARY OF CONCESSION
  - RESIDENTIAL
  - SPECIAL RESIDENTIAL
  - TOWN CENTRE & SUB CENTRES
  - SPECIAL BUILDINGS
  - COMMERCIAL
  - INDUSTRIAL
  - PORT
  - TRANSPORTATION CENTRE
  - PARKS & SPORT GROUNDS
  - SEASIDE DEVELOPMENT
  - ANTIQUITIES
  - CEMETARY
  - LAKHISH RIVER



- תקרה
- גבול שטח הקונססיה
  - מגורים
  - מגורים מיוחד
  - מרכז העיר ומרכז רובע
  - בנינים מיוחדים
  - מסחרי
  - תעשייה
  - הנמל
  - מרכז תחבורה
  - פארקים וספורט
  - פתח שפת-הים
  - עתיקות
  - בית קברות
  - נהל לכיש

Y. PERLSTEIN AMPL — A. DUDAI AMPL  
ARCHITECTS & TOWN PLANNERS

November 1922 (כ"ב 1922)

א. דודאי AMPL — י. פרלשטין AMPL  
ארכיטקטים ובני ערים

ניילת אשדוד  
תכנית מתאר  
1922