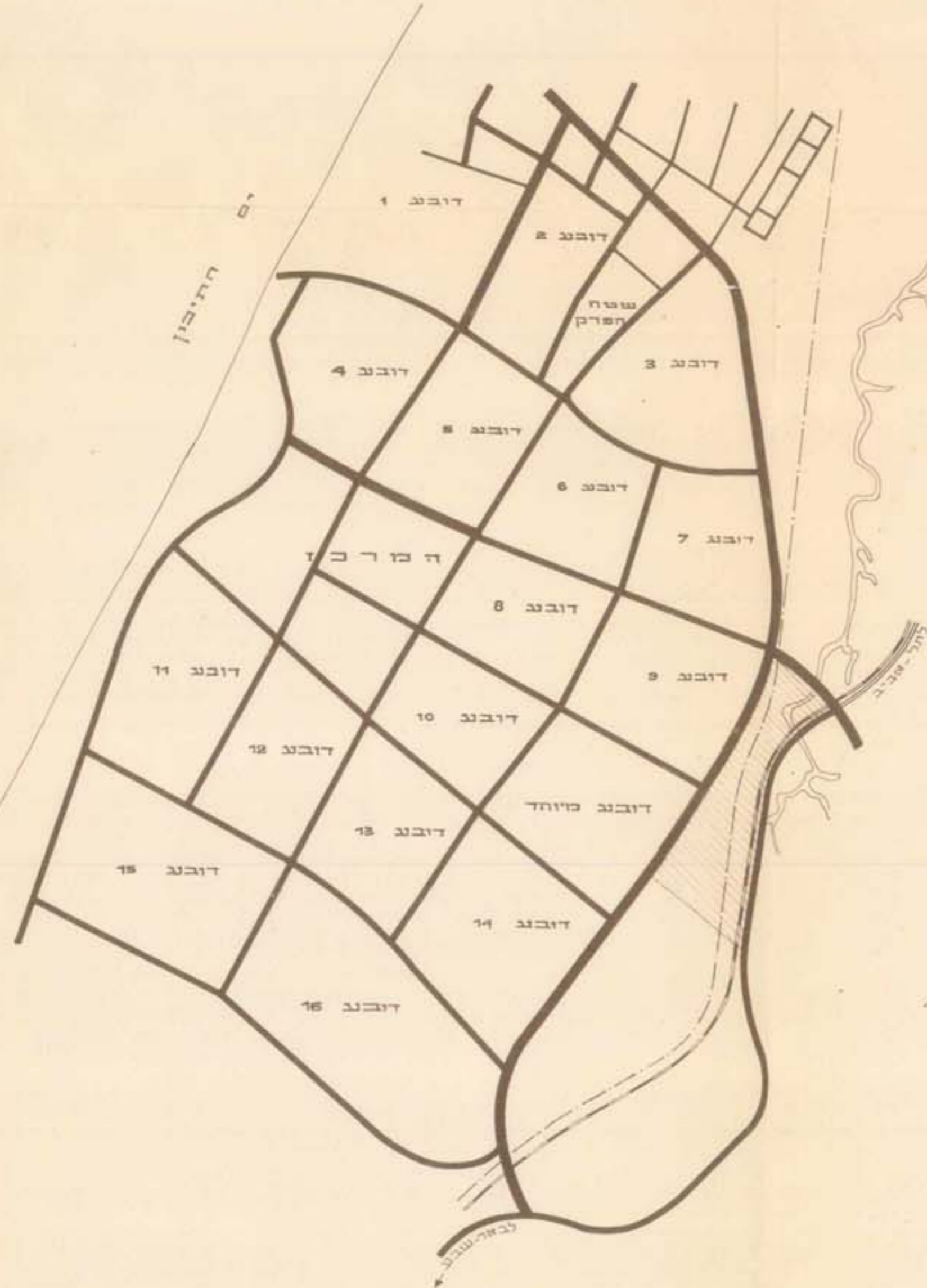
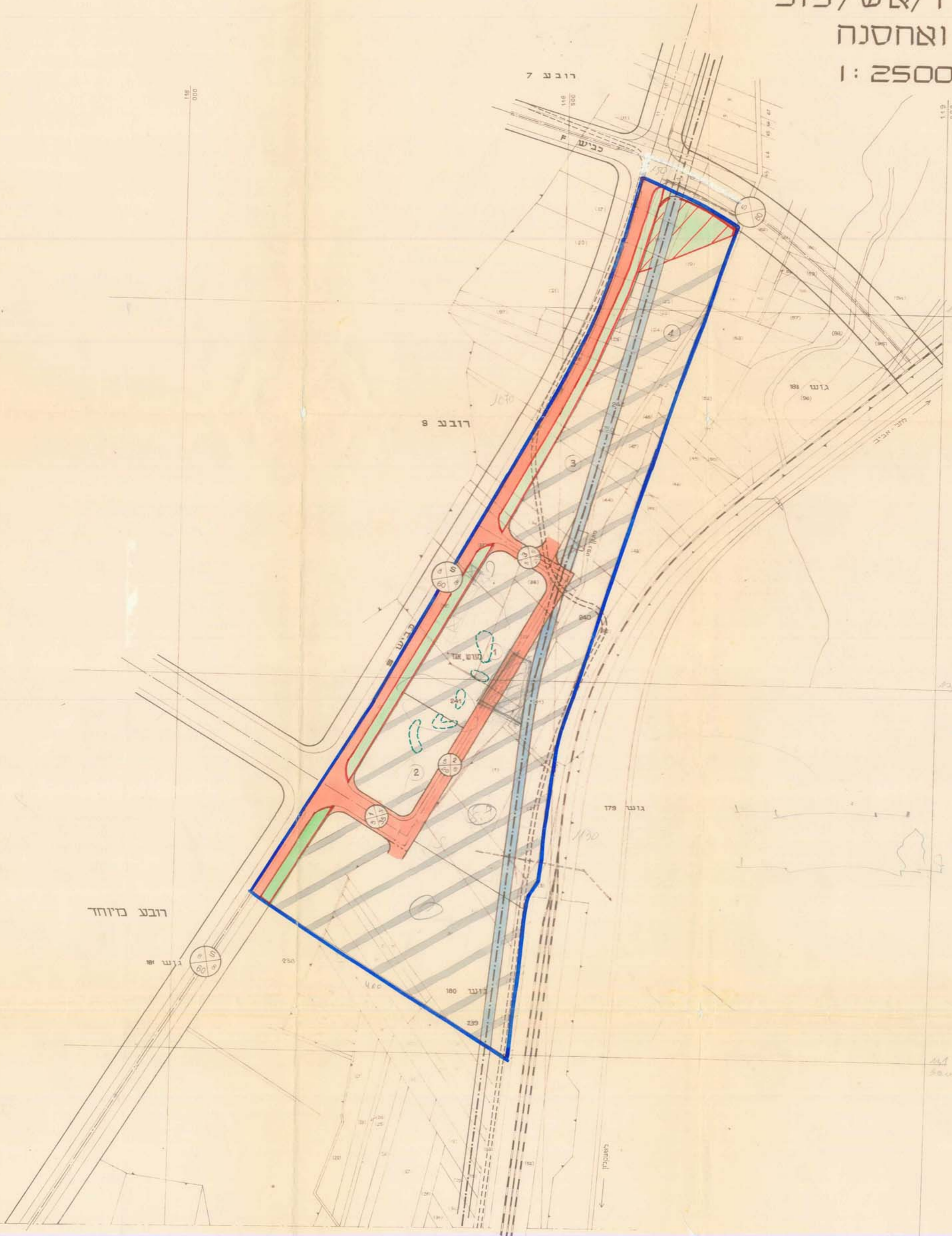
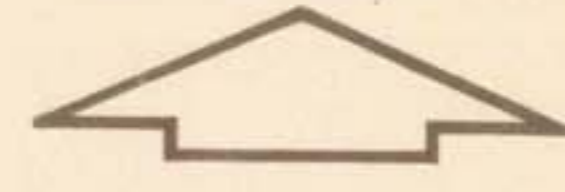


# מרחב תכנון מקומי אשדוד

תשריט לתכנית מפורטת מס' חלק מתכנית מתאר מס' ד/אש/303 מרכז תחבורה ואחסנה ק.מ. 1:2500



מחוז : הדרום  
 נפה : אשקלון  
 עיר : אשדוד  
 חלק גושים : 183, 184, 185, 179  
 היחום : ק.ב.ע.ב.ע.ל  
 בעל הקרקע : ק.ב.ע.ב.ע.ל - מיחול מקרקעי ישראל  
 המתכנן : פרלשטיין ושות' ארכיטקטים ובני ערים  
 שטח התכנית : 242.0 ד'

- סקרא
- גבול התכנית
  - מרכז תחבורה ואחסנה
  - שטח זכיון קו צנור אשקלון בע"מ
  - שטח רחבה להצטלבות דרכים
  - דרך חנוך זמנית אשדוד אשקלון
  - דרכים
  - קו גוש
  - מספר הדרך
  - קו בנין
  - רוחב הדרך
  - פס ירק הכלול בדרך
  - אזור נעים מוגנים
- טבלת שטחים

האזור	מספר המגרש	מספר מדרגים	שטח מקומי נטול	שטח מקומי נטול	השטח הנטול %
אזור תחבורה ואחסנה	4-4	4	5.000	478.200	73.6
שטח זכיון קו צנור אשקלון				16.400	6.8
שטח רחבה להצטלבות דרכים				4.800	2.0
דרכים				42.600	17.6
ס' ה"כ				242.000	100.0%

משרד הפנים  
 1965  
 11/13/75  
 11/13/75  
 11/13/75

התימת היחום  
 התימת בעל הקרקע  
 התימת המתכנן

י. פרלשטיין ושות' ארכיטקטים ובני ערים 79.78 תקן: 21.11.78