

# מתוזז דרום

3 10 1996  
 ת.ג.מ. 117  
 לע.ב.ת.מ. 10-10-1996  
 מתוזז דרום

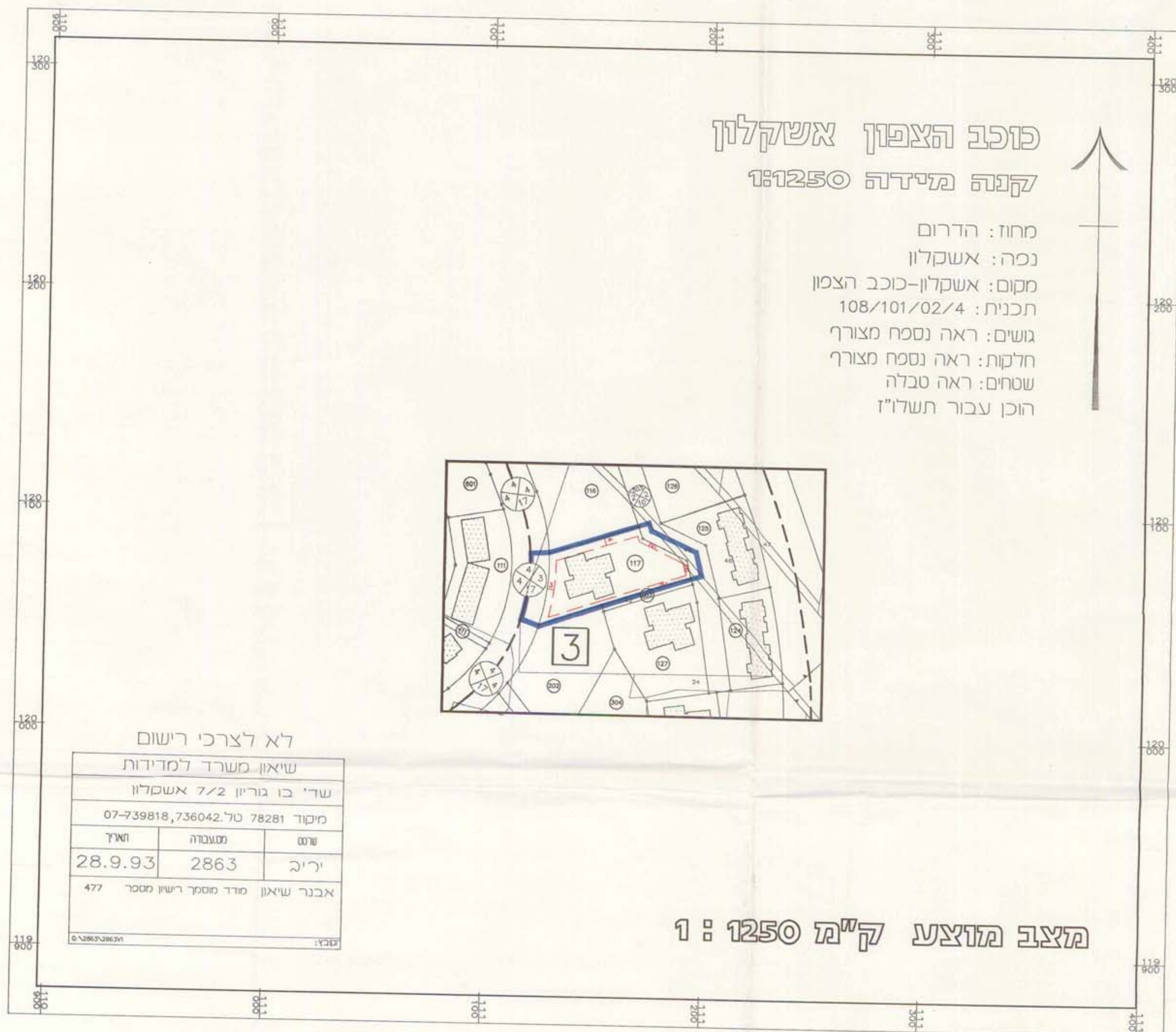
מרחב תכנון מקומי אשקלון  
 תכנית מפורטת מס' מס' 4/במ/1000/105  
 שינוי לתכנית מתאר מס' 4/במ/105  
 ולתכנית מס' 4\02\101

# שפונת פוכב הצפון

מחוז : דרום  
 נפה : אשקלון  
 מקום : אשקלון

רשימת גושים וחלקות:  
 גוש : 1201  
 מגרש : 117  
 חלק מחלקה : 42

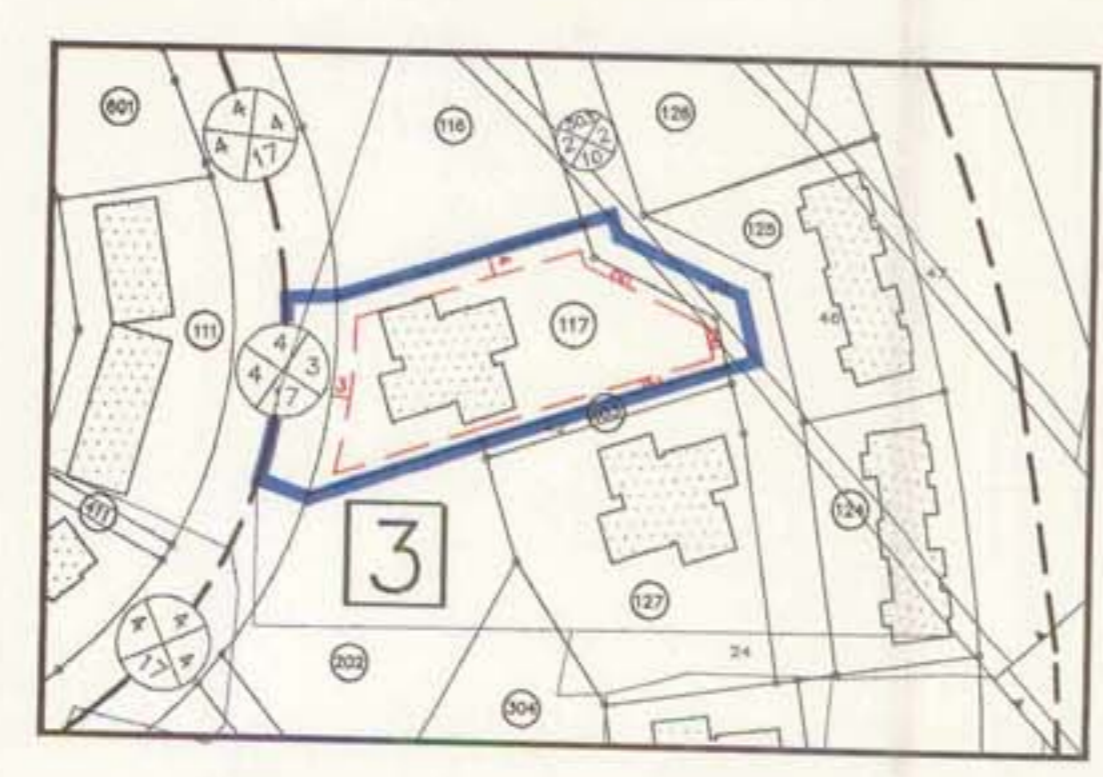
שטח התכנית 2187 מ"ר  
 היוזם: הועדה המקומית לתכנון ולבניה אשקלון  
 בעל הקרקע: מנהל מקרקעי ישראל  
 המתכנן: אדריכל אורי בלומנטל - רשיון מס' 07165



## פוכב הצפון אשקלון

קנה מידה 1:1250

מחוז: הדרום  
 נפה: אשקלון  
 מקום: אשקלון-כוכב הצפון  
 תכנית: 108/101/02/4  
 גושים: ראה נספח מצורף  
 חלקות: ראה נספח מצורף  
 שטחים: ראה טבלה  
 הוכן עבור תשלוי"ז



לא לצרכי רישום

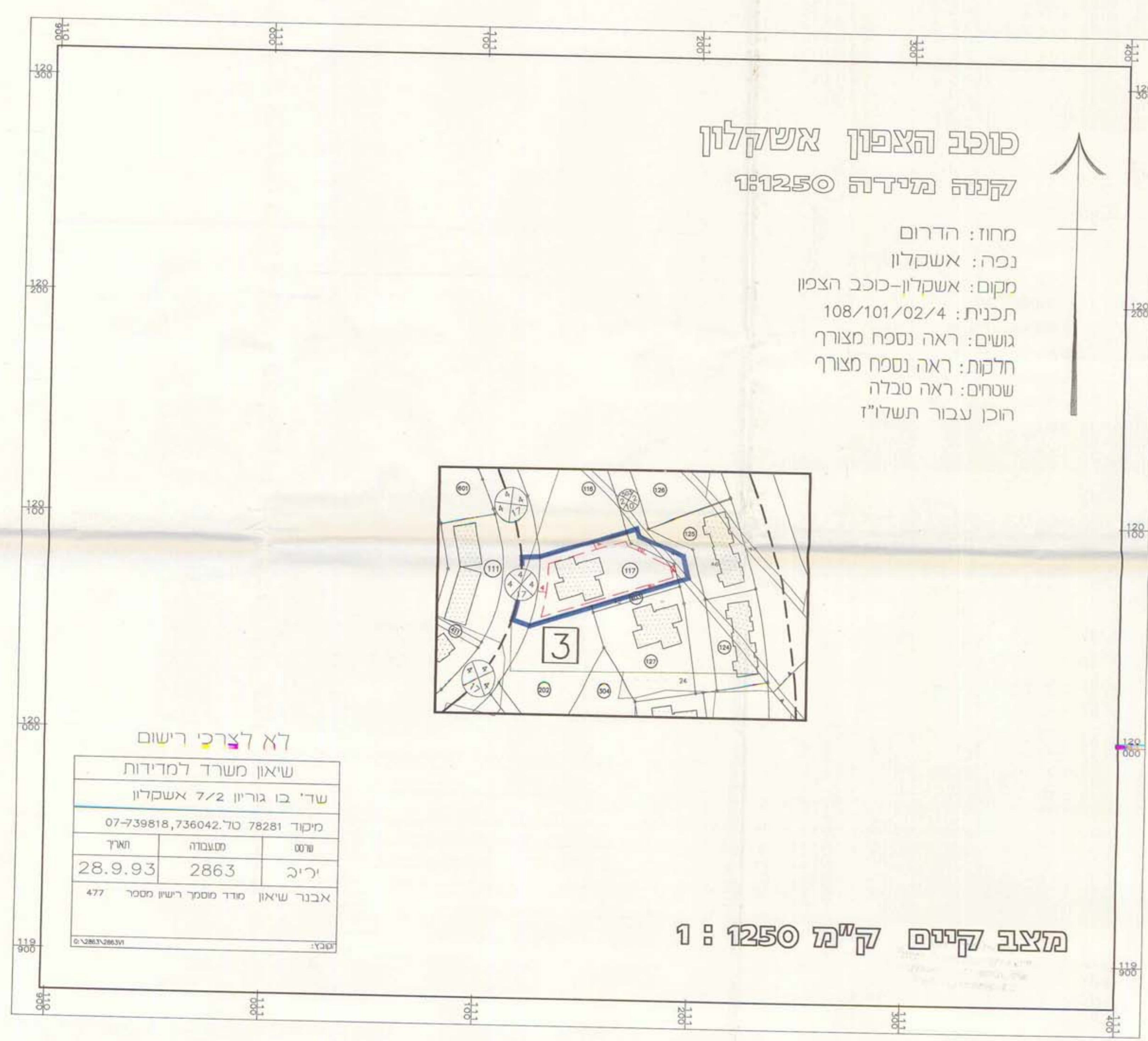
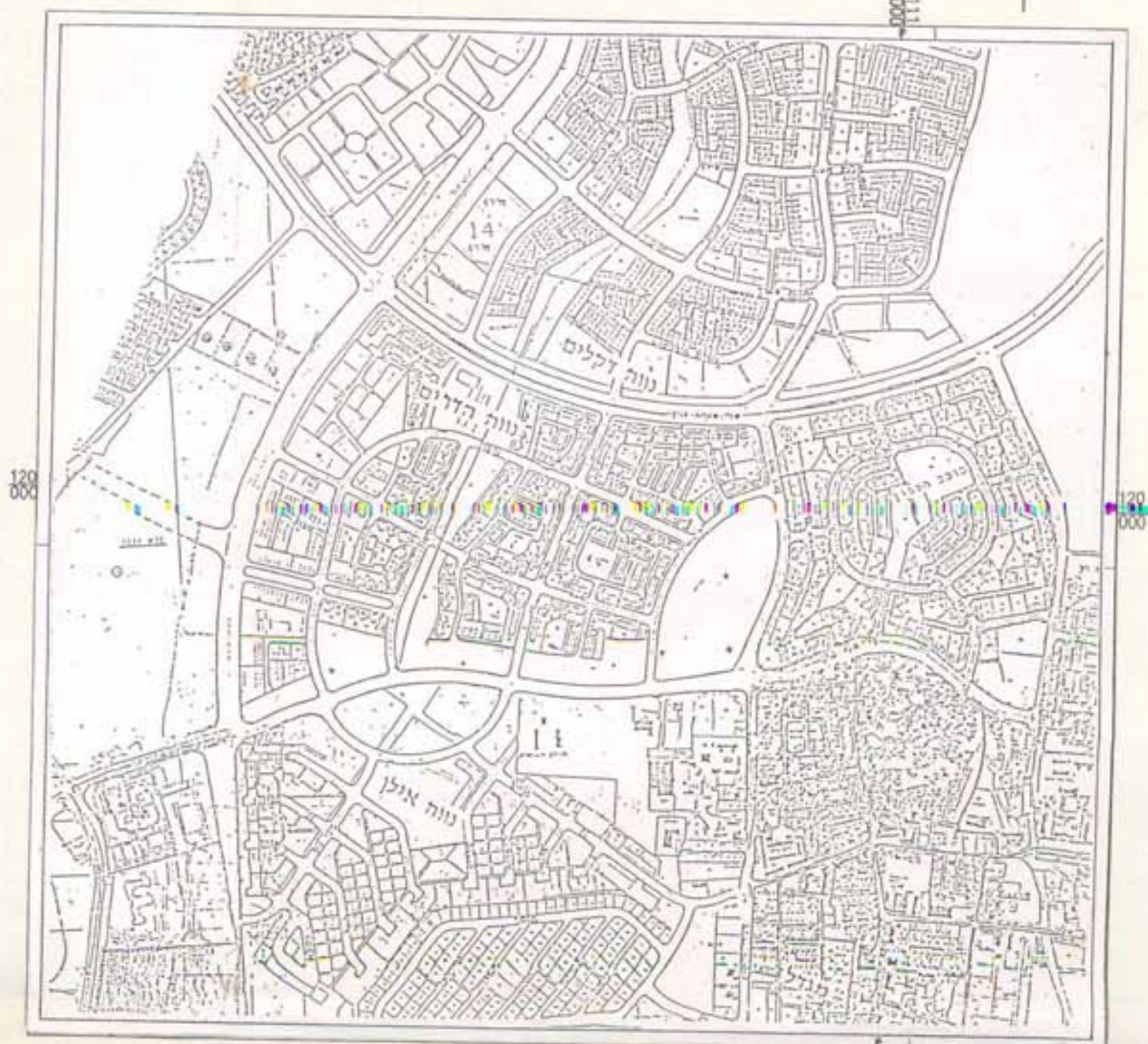
שיאון משרד למדידות		
שד' בו גוריון 7/2 אשקלון		
מיקוד 78281 טל. 736042, 07-739818		
תאריך	מסעודה	שטח
28.9.93	2863	יריב
אבנר שיאון מדד מספר רישון מספר 477		

מצב מוצע ק"מ 1:1250

### מקרא



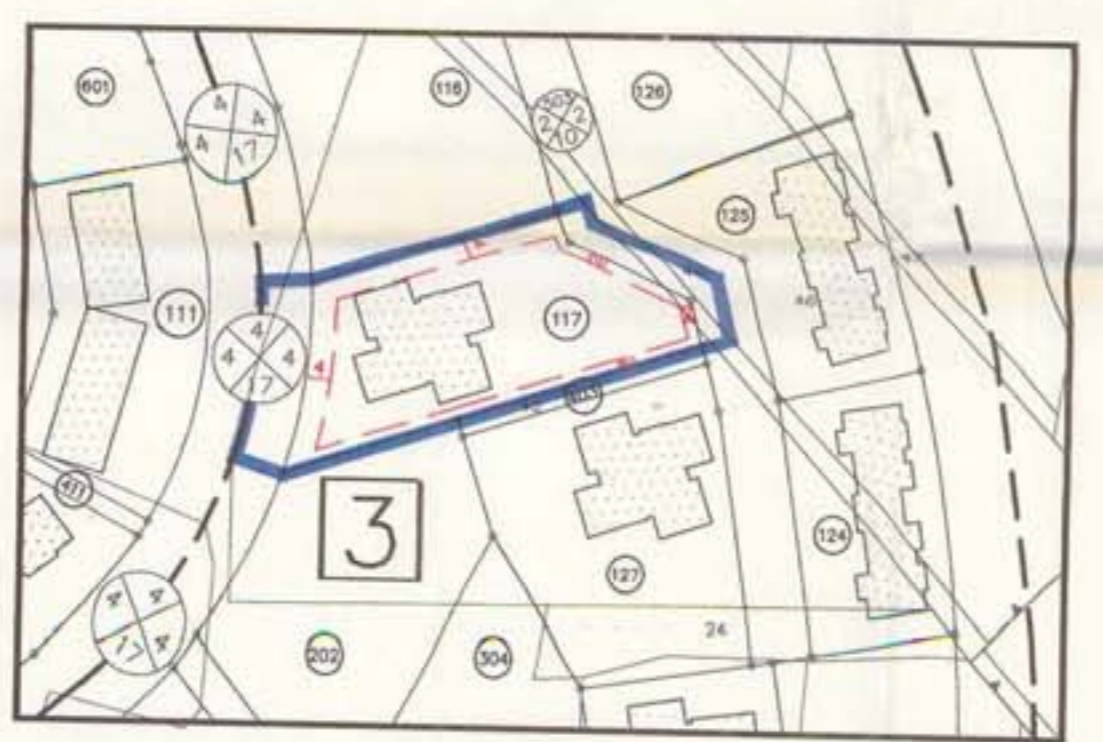
### תרשים סביבה ק.מ. 1:10000



## פוכב הצפון אשקלון

קנה מידה 1:1250

מחוז: הדרום  
 נפה: אשקלון  
 מקום: אשקלון-כוכב הצפון  
 תכנית: 108/101/02/4  
 גושים: ראה נספח מצורף  
 חלקות: ראה נספח מצורף  
 שטחים: ראה טבלה  
 הוכן עבור תשלוי"ז



לא לצרכי רישום

שיאון משרד למדידות		
שד' בו גוריון 7/2 אשקלון		
מיקוד 78281 טל. 736042, 07-739818		
תאריך	מסעודה	שטח
28.9.93	2863	יריב
אבנר שיאון מדד מספר רישון מספר 477		

מצב קיים ק"מ 1:1250

ועדה מקומית	הועדה המקומית לתכנון ולבניה אשקלון	יוזם:
		בעל הקרקע
		מתכנן
		מנהל מקרקעי ישראל
		אדריכל אורי בלומנטל