

מרחב תכנון עיר אשקלון

תשריט מצורף לתכנית מפורטת מס'

שינוי מס' לתכנית בע.מ. מס' ד/165/03/4

מס' ד/6/109/03/4

שינוי יעוד מאזור מלונאות ג' לאזור מגורים א', ושכיל להולכי רגל

- מחוז : הדרום
- המקום : אשקלון
- גוש : 1938 חלקי חלקות 10, 13, 14, 15, 21, 37
- שטח התכנית : 27074 ד'
- בעל הקרקע : עיריית אשקלון
- עורך התכנית והמגיש : עיריית אשקלון

מקרא

- גבול התכנית
- אזור מלונאות ונופש
- אזור מגורים א'
- שביל להולכי רגל
- אזור מלונאות ג'
- אזור מגורים א'
- אזור מלונאות ג'
- אזור מלונאות ג'
- אזור מסחרי
- אזור מלונאות ג'
- אזור מלונאות ג'
- אזור מלונאות ג'
- אזור מלונאות ג'

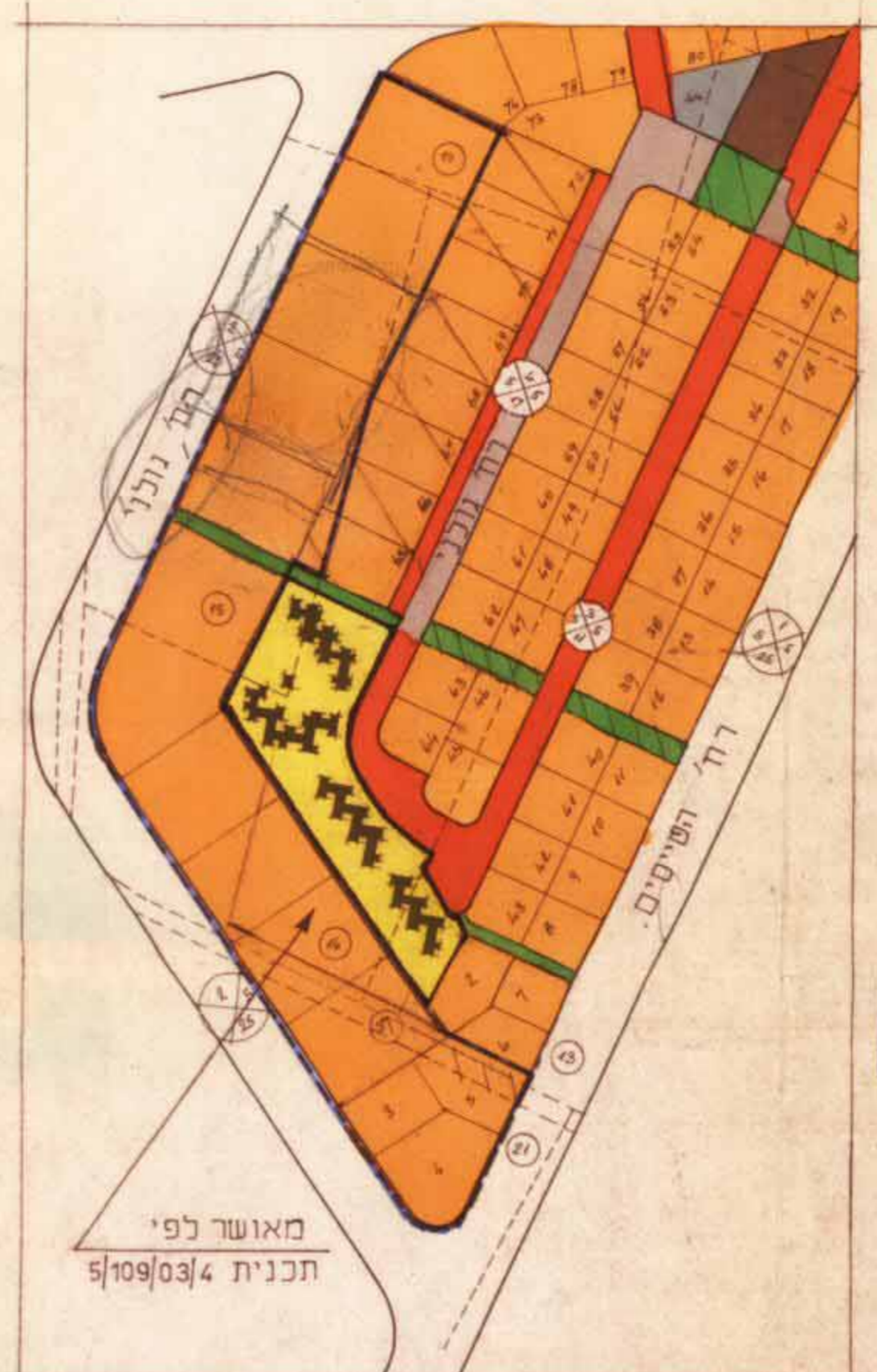
מס' קיים	מס' חדש	שטח בד'	השטח בד'
מלונאות ג'	מלונאות ג'	23662	23397
מגורים א'	מגורים א'	3412	3412
שביל להולכי רגל	שביל להולכי רגל	265	265
סה	סה	27074	27074

אשרור התוכנית
 חוק התכנון והבניה תשכ"ה - 1965
 כ"ד תמוז תש"ל

מרחב תכנון מס' 165/03/4
 תכנית מפורטת מס' 6/109/03/4
 עיריית אשקלון

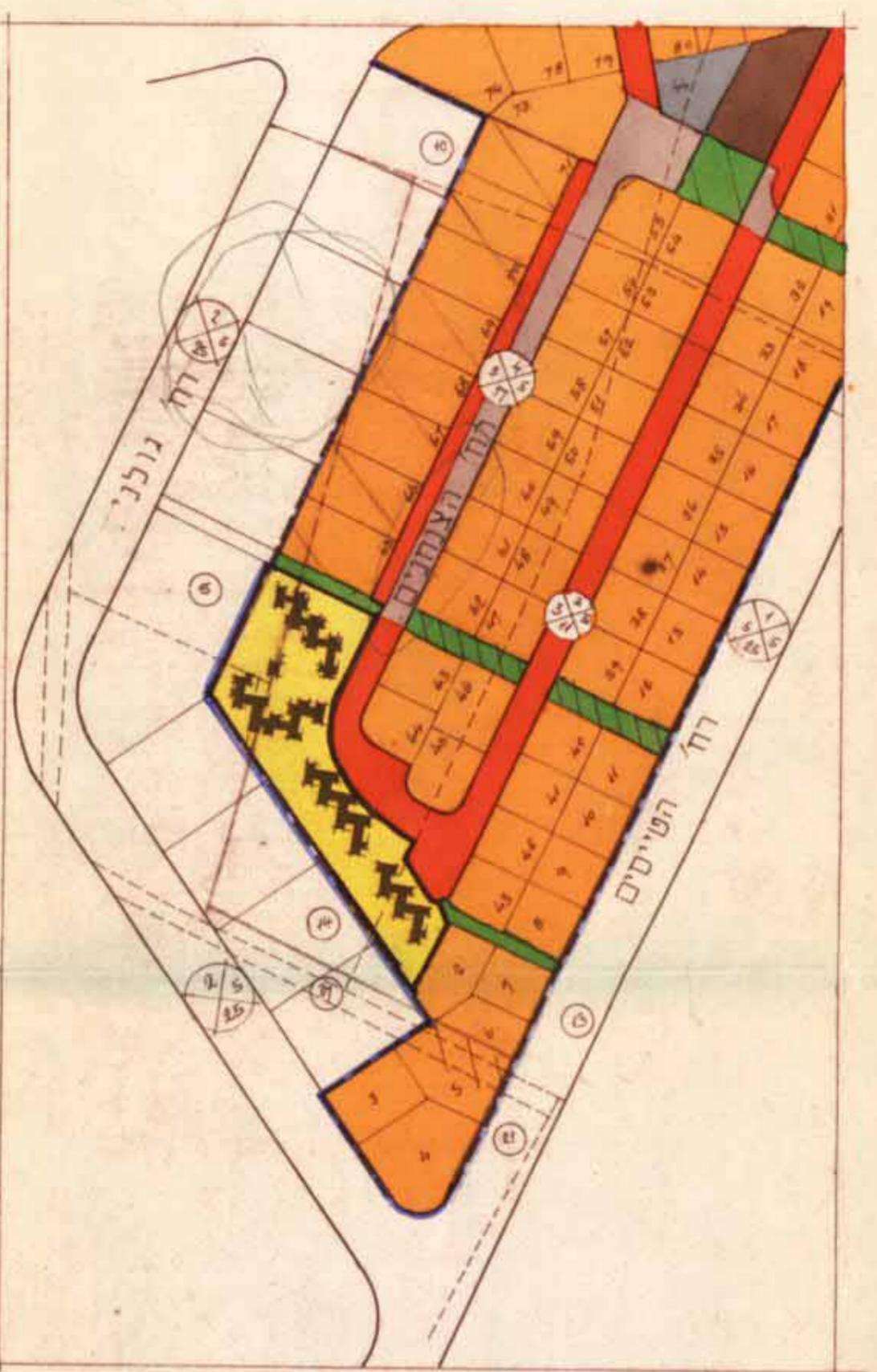
אשרור התוכנית
 חוק התכנון והבניה תשכ"ה - 1965
 כ"ד תמוז תש"ל

מרחב תכנון מס' 165/03/4
 תכנית מוצע מס' 6/109/03/4
 עיריית אשקלון



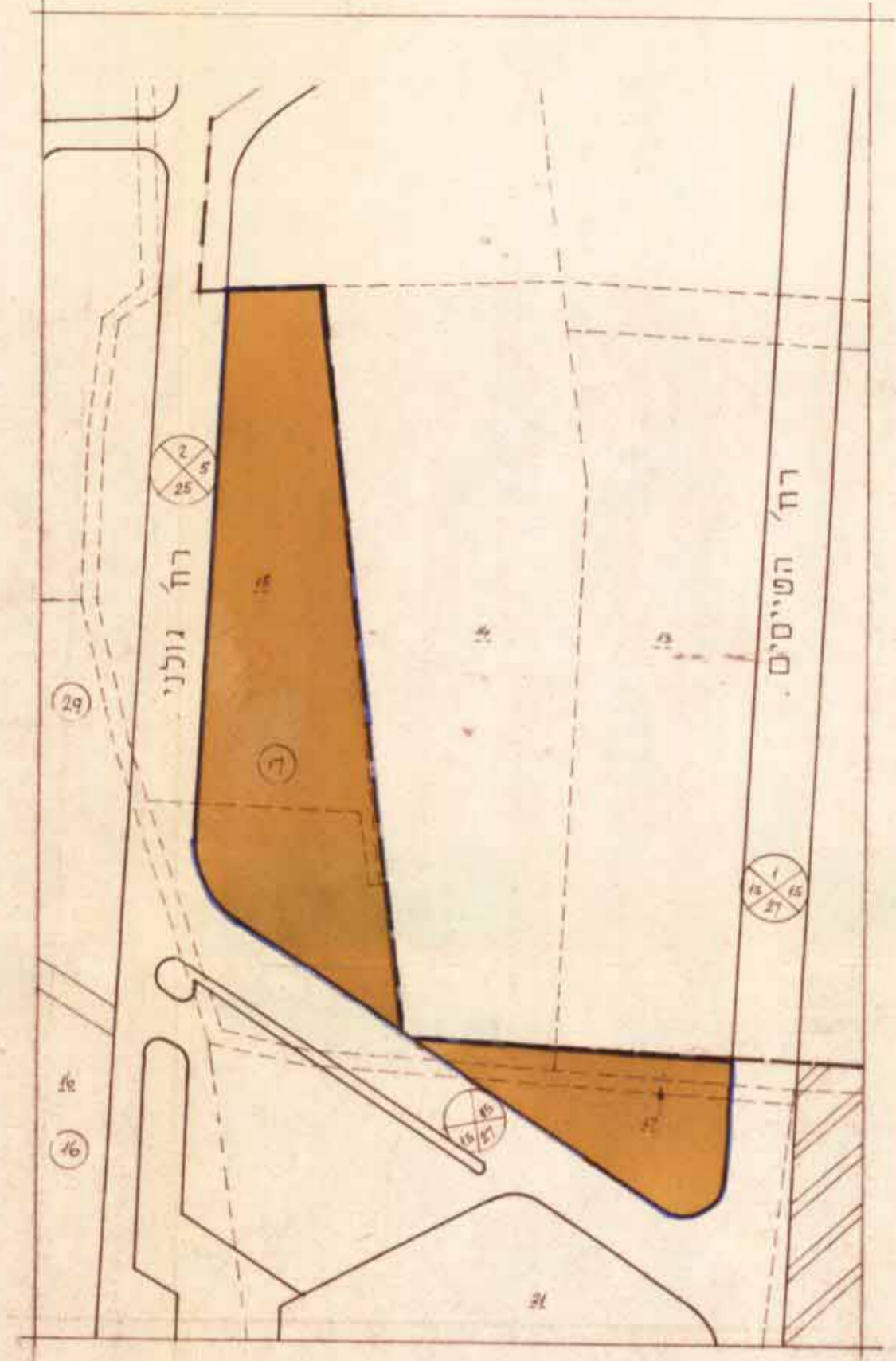
מצב מוצע

(כפי תבע.מ. 6/109/03/4 ו-תבע.מ. ד/165/03/4)



מצב קיים

(לפי תבע.מ. 6/109/03/4)



מצב קיים

(לפי תבע.מ. ד/165/03/4)

חוק התכנון והבניה תשכ"ה - 1965
 ועדה מקומית לתכנון ולבניה, אשקלון
 מס' 165/03/4
 שינוי יעוד מאזור מלונאות ג' לאזור מגורים א' ושכיל להולכי רגל
 עיריית אשקלון

6. 10. 21

שרטוט : ד. צחק
 ק.מ. : 1:2500
 תאריך : 8.2.77
 מהנדס העיר

חותמות

2.10.51