מחוז הדרום

מרחב תכנון מקומי אשקלון - אפרידר

שינוי לתב"ע מ 147/03/4

מחוז : הדרום
נפה : אשקלון
עיר : אשקלון
גוש : 1959
חלקה : 115
שטח : שטח התכנית - 1111 מ"ר
שטח המגרש - 940 מ"ר
היזם : לוסטיג יוסף ואהובה
בעל הקרקע: " " "
המתכנן : רוזנהק אתל

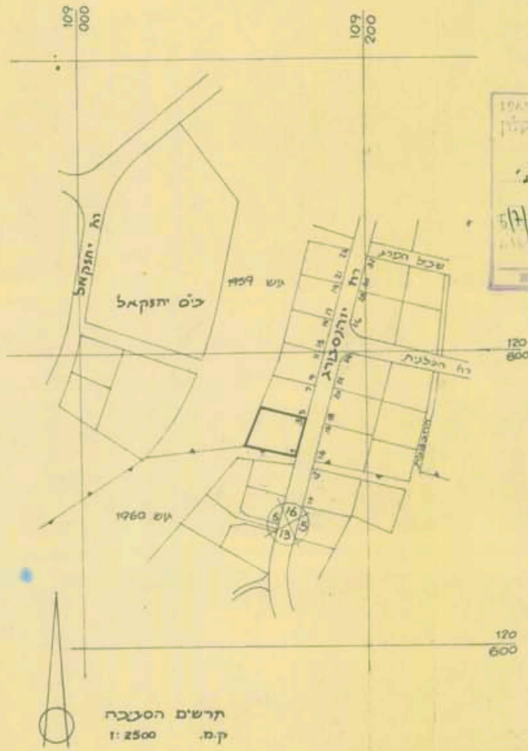

תרשים הסביבה
1:2500 ק.מ.

מקרא :
גבול התכנית
גבול המגרש
אזור מגורים ג
שטח פרטי פתוח
כביש קיים
מס הכביש
קו בנין
רוחב הכביש

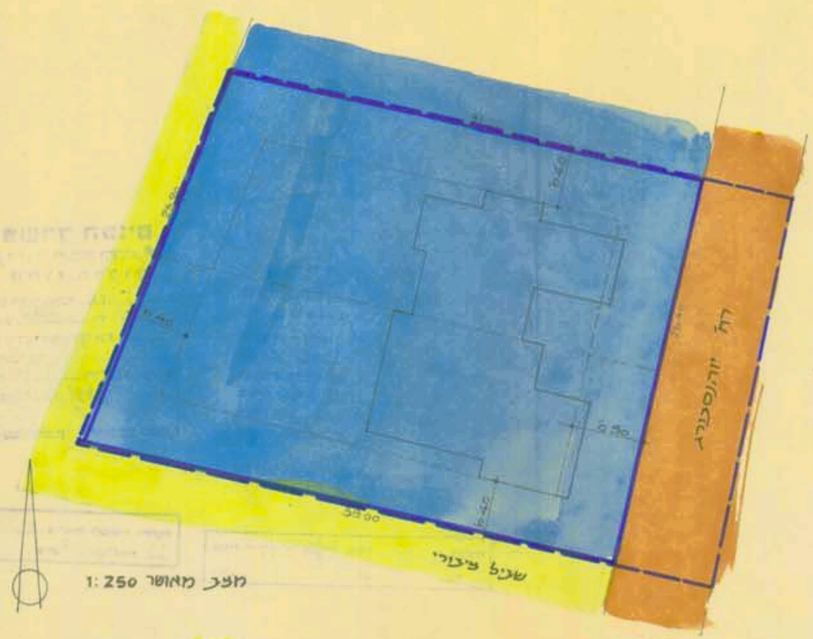

מצב מאושר 1:250

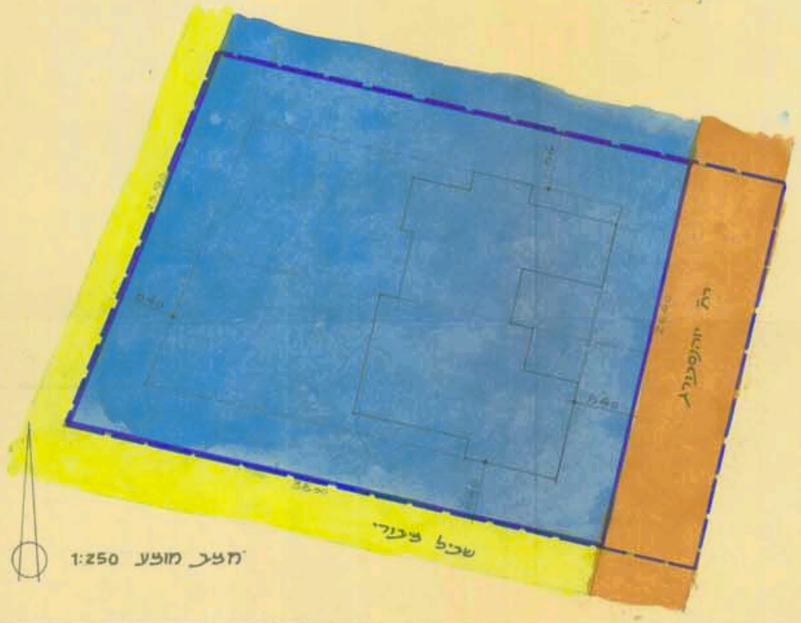

מצב מוצע 1:250

תוכנית הועדה המקומית

תוכנית הועדה המחוזית

חתימת היזם | חתימת בעל הקרקע | חתימת המתכנן
רוזנהק אתל

321

מינהל התכנון
חוק התכנון והבניה תשכ"ה 1965
מחוז הדרום
פרוטוקול הדיון בקובץ
הכנית
הוחלט הוחלט/נמשכה בכת
ביקורת כפי
מיום
הוחלט להמליץ לקבל את
מן מנהל לתכנון יו"ר הועדה המחוזית

מינהל התכנון
חוק התכנון והבניה תשכ"ה 1965
מחוז הדרום
פרוטוקול הדיון בקובץ
הכנית
הוחלט הוחלט/נמשכה בכת
ביקורת כפי
מיום
הוחלט להמליץ לקבל את
מן מנהל לתכנון יו"ר הועדה המחוזית

תכנית מס' פורסמה לראשונה בילקוט הפרסומים
הפרסומים מס' עמוד

תכנית מס' פורסמה לתוקף בילקוט הפרסומים