

המחלקה לתכנון
התקבל 2.18/82

מחוז הדרום

מרחב תכנון מקומי אשקלון









תכנית בזס' 74/101/02/4
שינוי מס' 74 לתכנית מתאר אשקלון
101/02/4 על שינוייה

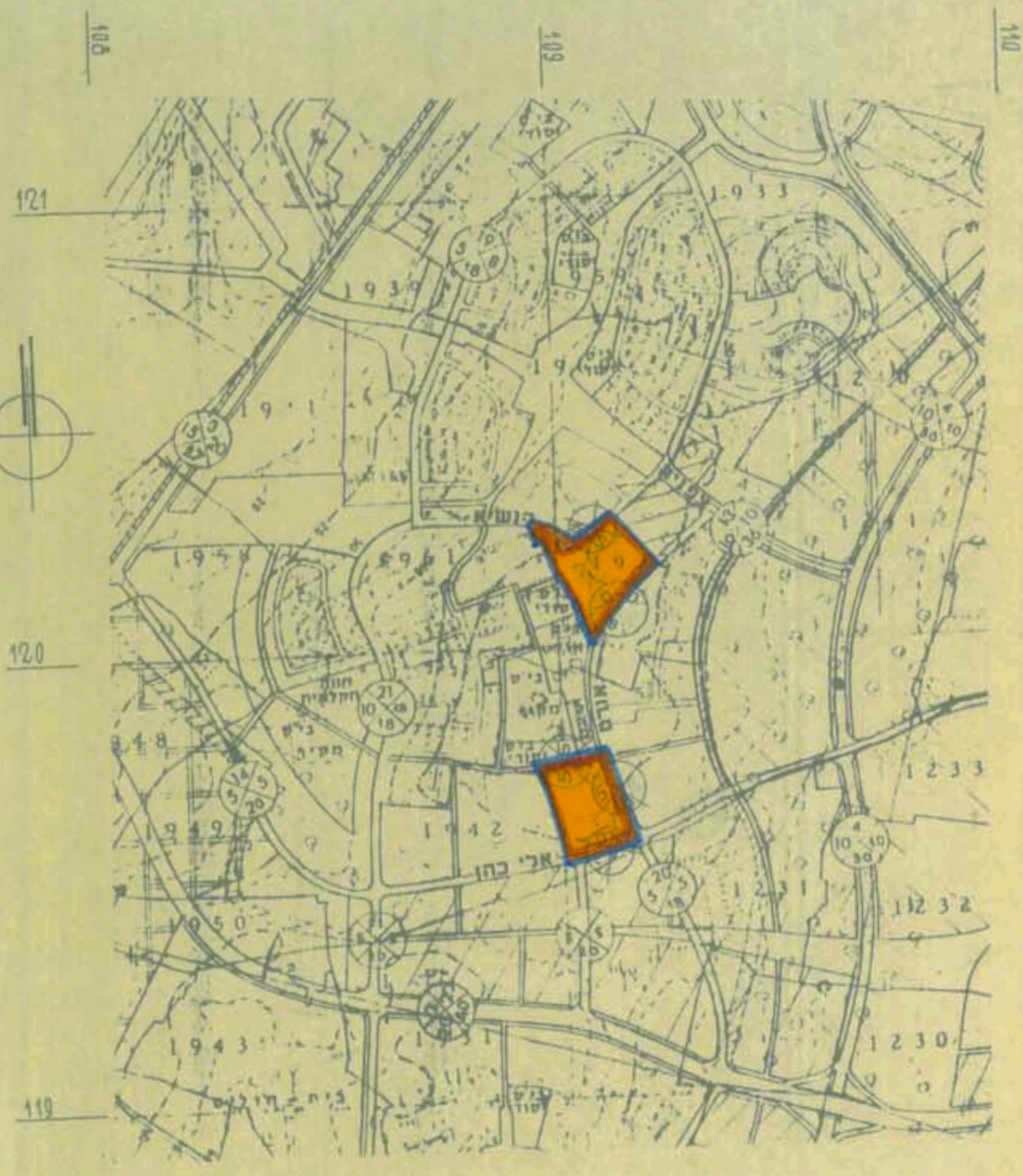
הצגה למועצה לתכנון
25.9.74

מחוז : הדרום
המקום : אשקלון - אפר'דר
בעל הקרקע : חברת אפר'דר ואחרים
שטח התכנית : כ- 60 דונם
עורך התכנית : אדו' א.יהלום מנהל המח' לתכנון - עיריית אשקלון

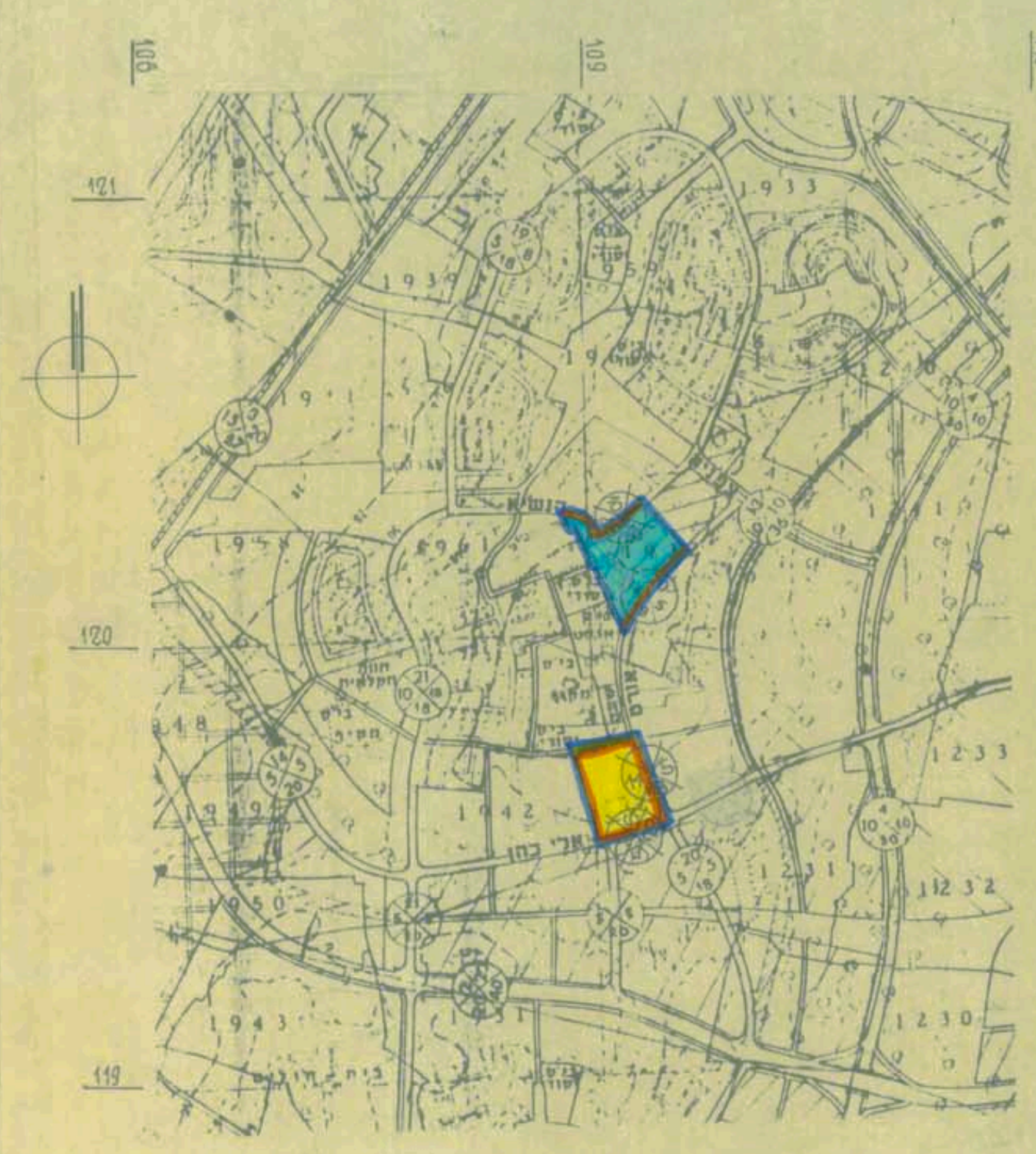
קנה מדה : 1:10.000

גושים	חכמי חקוק	חקוק
3932) 2873	11	14,13,12,10,9
(1942) 2874	47	
(1960)	160	

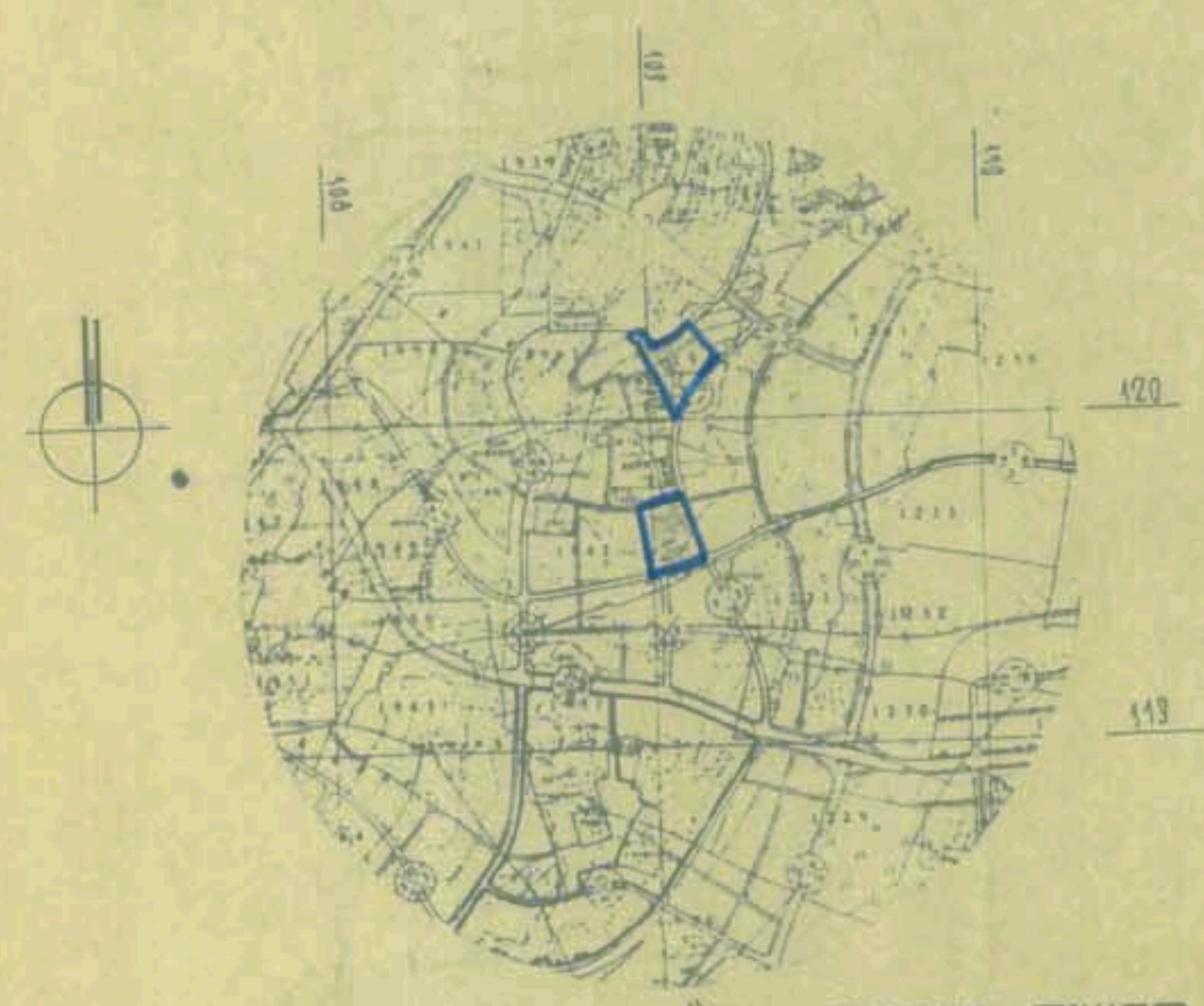
-  קו כחול
-  תכלת
-  צהוב מזהים כתום
-  כתום מזהים כתום
-  אדום
-  חום
-  ירוק
-  גבול התכנית
-  אזור מגורים ב'
-  אזור מגורים ד'
-  אזור מגורים מיוחד ה'
-  דרך מצועת
-  דרך קיימת
-  שביל להוכי רגל
-  מספר דרך
-  קו בנין
-  רוחב הדרך



מצב מוצע 1:10.000



מצב קיים 1:10.000



תרשים סביבה קנ"מ 1:20.000

המחלקה לתכנון
תוקן ע"פ דרישות הוועדה
המקומית מחוזות מוס' ת"מ
בדק... מאריך... 1974

חתימה

היוזם בעל הקרקע

משרד הנגים מחוז הדרום
הפסקה זמנית מס' 14/101/74
התקפה היעדרית לתכנון המבנה השלישי
בזס' 74/101/02/4 לתכנון את התכנית.

תודעה על הקצאת זמנית מס' 14/101/74
מרטמת בליקוט המרטומים מס' 74/101/02/4
מיס' 14/101/74

משרד הנגים מחוז הדרום
תק מחוז הנגים תכנית-1965
אישור תכנית מס' 74/101/02/4
הועדה המחוקקת לתכנון המבנה השלישי
בזס' 74/101/02/4 לתכנון את התכנית.

תודעה על הקצאת זמנית מס' 14/101/74
מיס' 14/101/74

הועדה המקומית
היוזם המחוקק לתכנון המבנה השלישי
בזס' 74/101/02/4 לתכנון את התכנית.

עיריית אשקלון מינהל ההנדסה

תכנון : אדו' א. יהלום	5.7.90	קנה מדה
הוכנו : ע"י ביטון	5.7.90	20000
בדק : ד. הבר	5.7.90	מס' ארכיב