

מרחב תכנון מקומי אשקלון
תכנית מפורטת מס' 4/מק/2021
שינוי לתכנית מס' 4/במ/102

מחוז : הדרום
נפה : אשקלון
מקום : מתחם לוטן-שמעון, אשקלון
גוש : 1728 (חלק 87)
גוש התכנית : עמרים אזוכאי - חב' משכנת
בעל הקרקע : מנהל מקרקעי ישראל
עורכת התכנית : אדרי' טובה ווינברגר
שטח התכנית : כ-5.396 דונם
קנה מידה : 1:250
תאריך : 09 יוני 1997

המחלקה לתכנון
חוק עיבד ודיווחת הערה
התקיימה יום 29.12.96
ד"ר אילנה חושי

מקרא:

	גבול התכנית
	קו בניין
	מספר מגרש
	מס' הדרך
	קו בניין
	רוחב הדרך

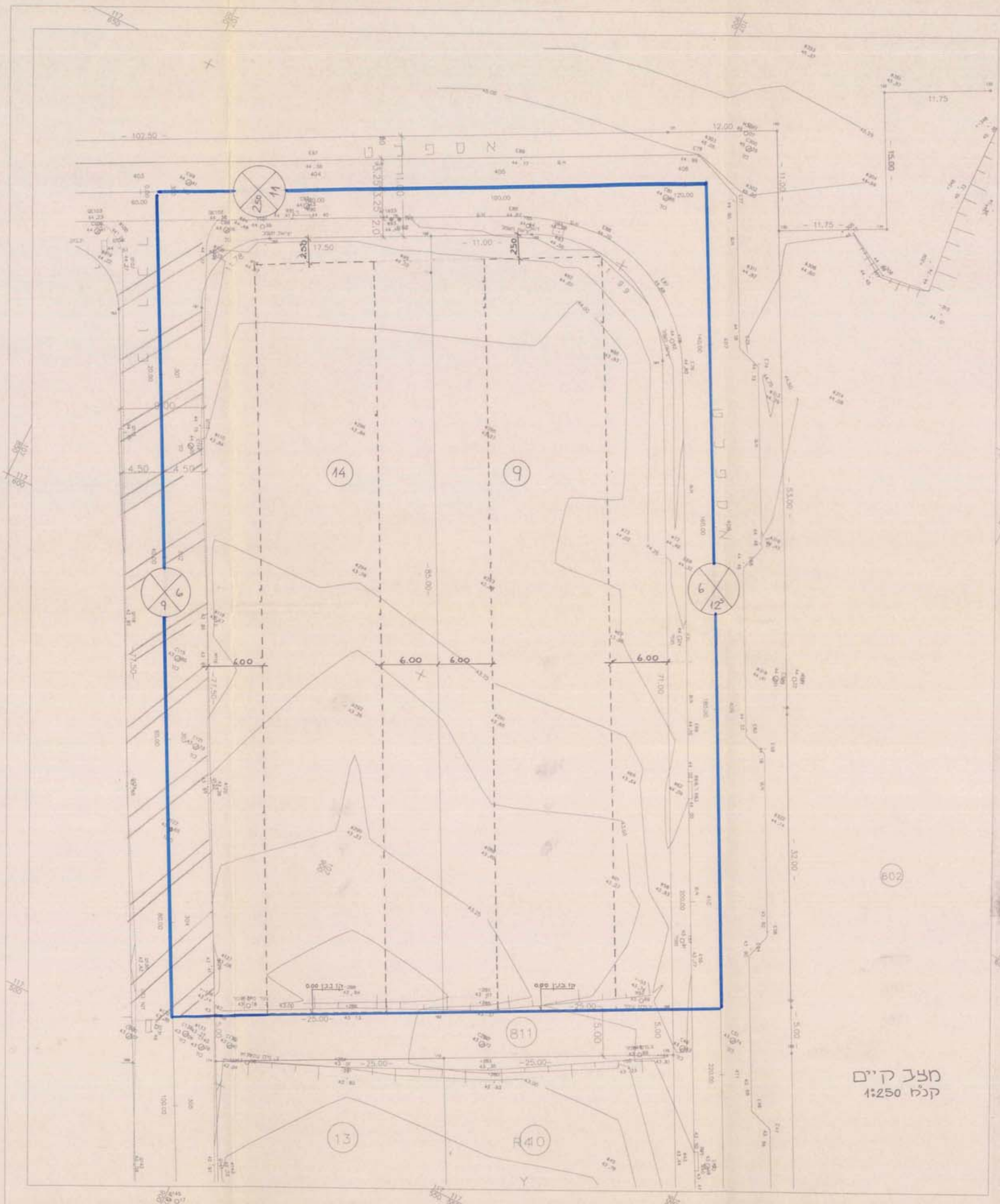
חתימת בעל הקרקע: חתימת עורכת התכנית: חתימת יו"ם התכנית:

סוכנת ווינברגר
אדריכלות וצילום ערים
תחלת המערכת 11 ביים
רשיון 6280640/2280591

אזוכאי עמרים
רשיון 6280640/2280591
קניית חלק 11 ביים
07-4818221 קווי 07-4818221

יחדה מסומנת אשקלון
אישור תכנית מס' 4/מק/2021
תחלת המסומנת תחלתה כחול
בשטח מס' 10/21 ביים
07-4818221 קווי 07-4818221

השטח כל הישור תכנון מס'
מס' 4/מק/2021
בשטח מס' 10/21 ביים
בשטח מס' 10/21 ביים
בשטח מס' 10/21 ביים



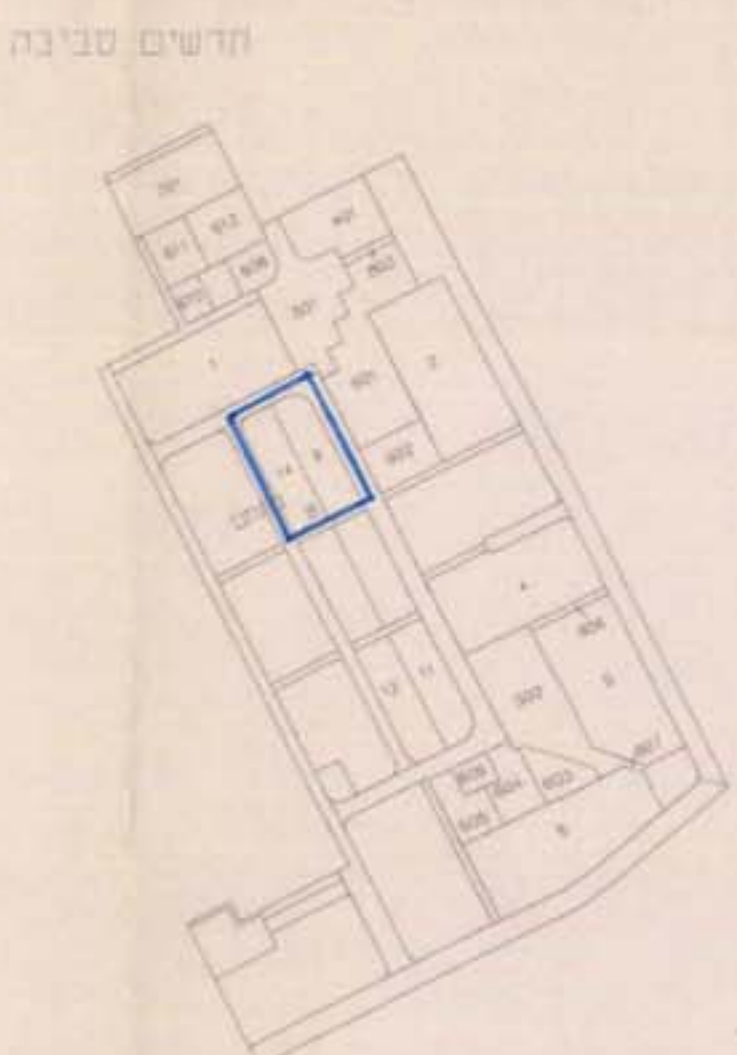
מצב קיים
קלס 1:250

אשקלון - לוטן

מתחם : 8
גוש : 1727
מגרש : 9 שטח 2.083 ד'
מגרש : 14 שטח 2.113 ד'
הוכח עבור: עמרים אזוכאי
קנ"ם : 1:250

נתונים

159	107 879.80	117 843.67
160	107 884.31	117 830.73
161	107 861.03	117 825.64
162	107 896.22	117 506.09
163	107 918.49	117 567.84
164	107 908.54	117 842.56
165	107 889.71	117 648.67
166	107 940.77	117 579.29
173	107 920.76	117 563.48
174	107 898.49	117 552.13
175	107 943.04	117 574.83
471546	107 968.14	117 490.78
471623	107 875.56	117 643.61

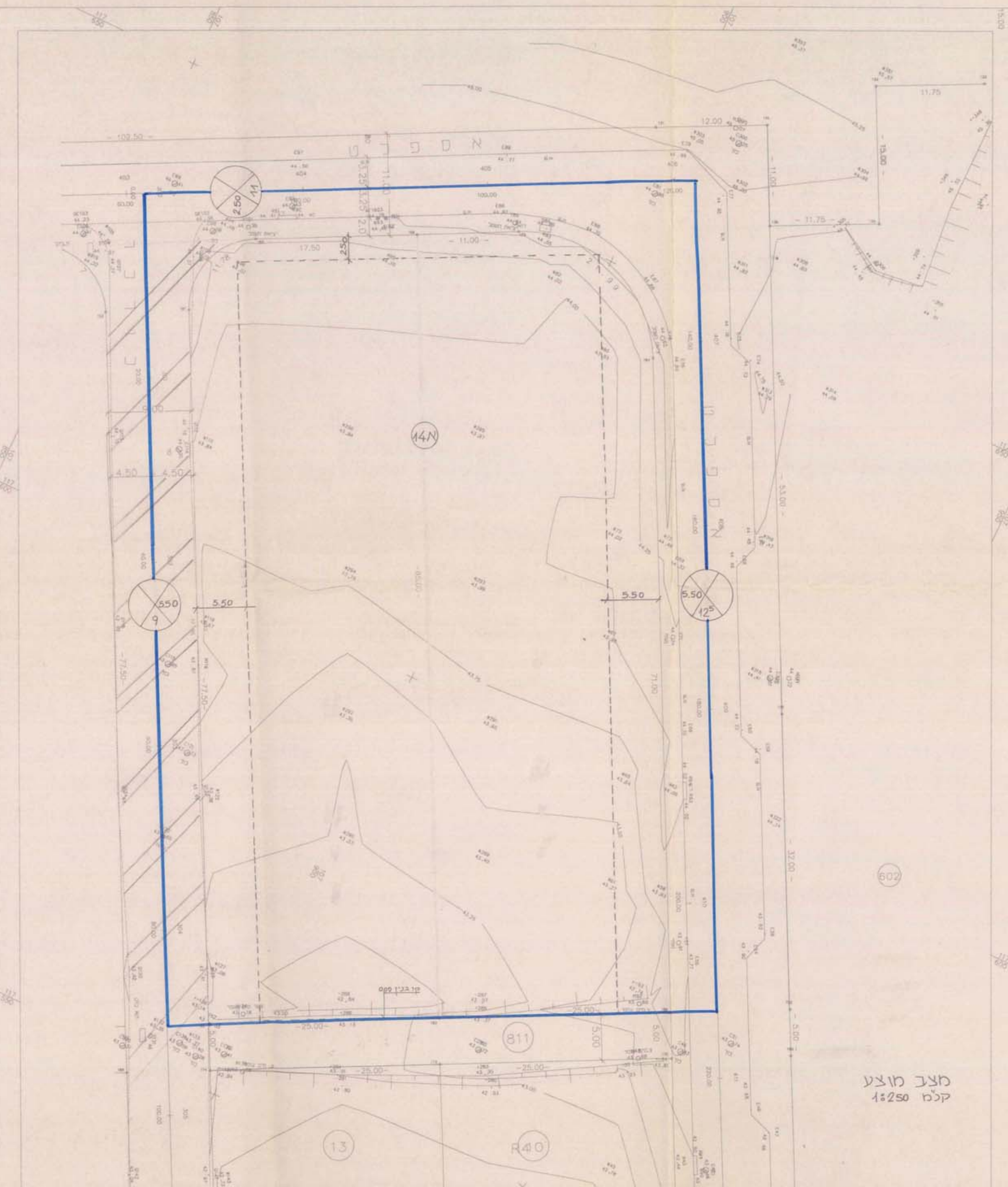


הערות:

- יש להפיק תוכנית מפורטת למגרש מס' 14 שטח 2.113 דונם
- יש להפיק תוכנית מפורטת למגרש מס' 9 שטח 2.083 דונם

מס' תכנית:

מס' תכנית : 1374
מס' תכנית : 1374



מצב קיים
קלס 1:250