

העתק משרדי

שכנו המכונן המחוזית
23-12-1997
כנרת הדרום

מרחב תכנון מקומי שקמים
תכנית שינוי מתאר מס. 1/230/03/6
פונדק גולים
שינוי לתכנית מתאר מס. 224/02/6

מועצה מקומית מרחב הדרום
תוכנית תכנון מס. 1/230/03/6
התוכנית המוצעת לתכנון ת.ת. המחוזית
מס. 224/02/6
מסגרת התכנון

הודעה על אישור תכנית מס. 1/230/03/6
מורכבת ב-10.9.97
מיום 11.9.97

מחוז : הדרום
נפה : אשקלון
מועצה : מועצה אזורית שפיר
מקום : גולים
נוש : 1090
חלקה : 10.9
שטח התכנית : 6.3 דונם
היוזם : ועדת בנין ערים שקמים, בן שטרית
בעל הקרקע : מנהל מקרקעי ישראל
המכונן : אדר. ליה פורמן

מקרא

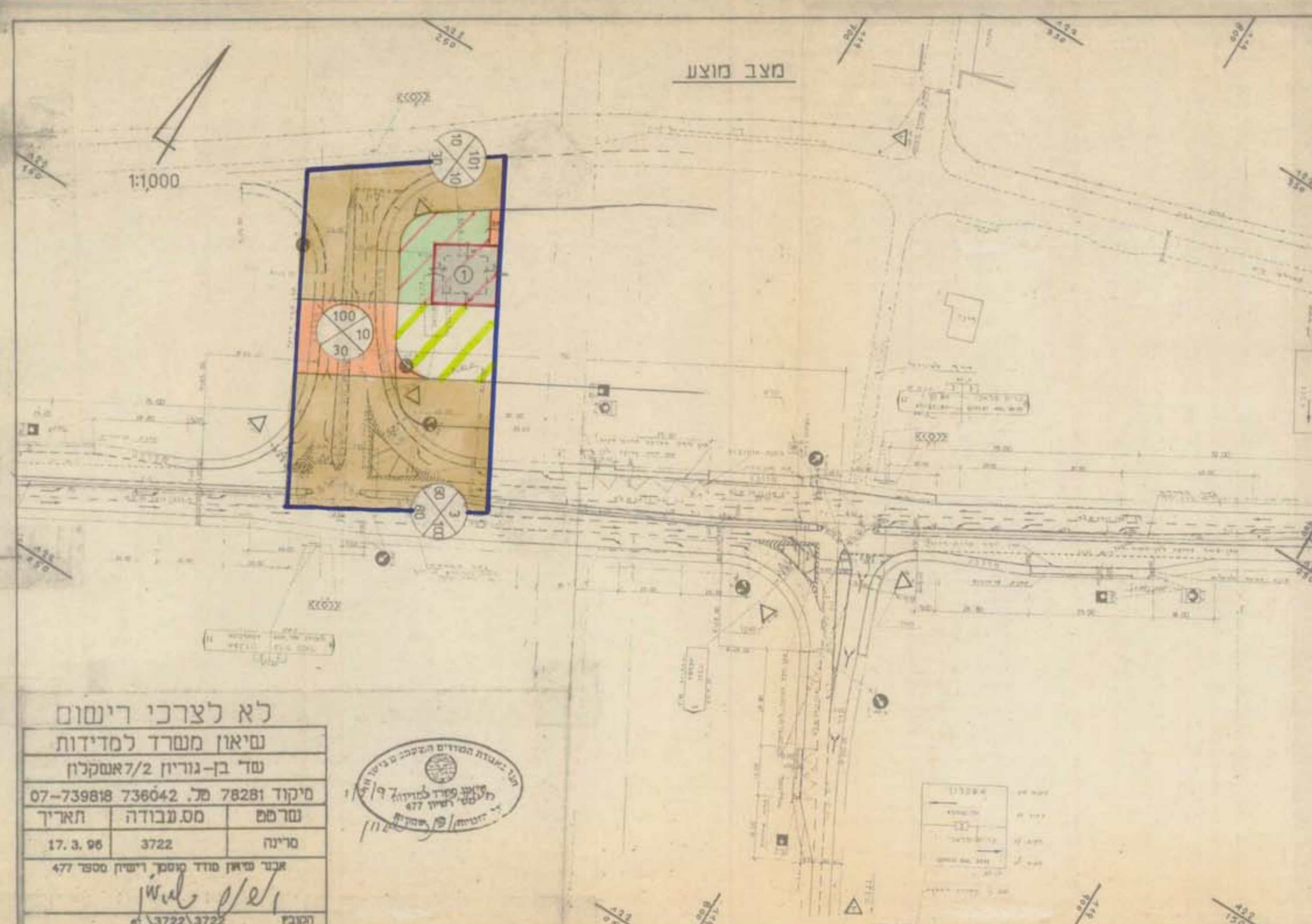
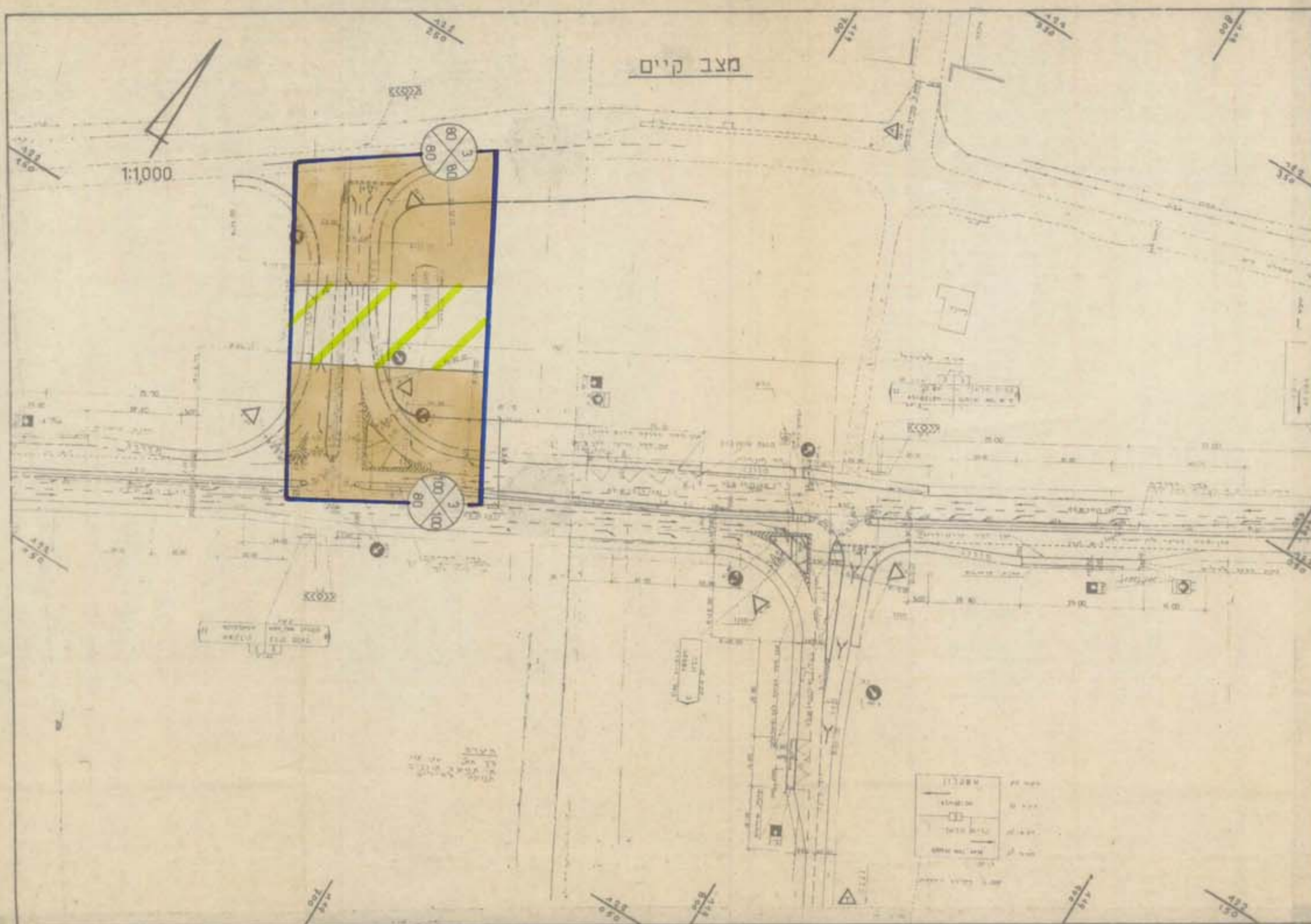
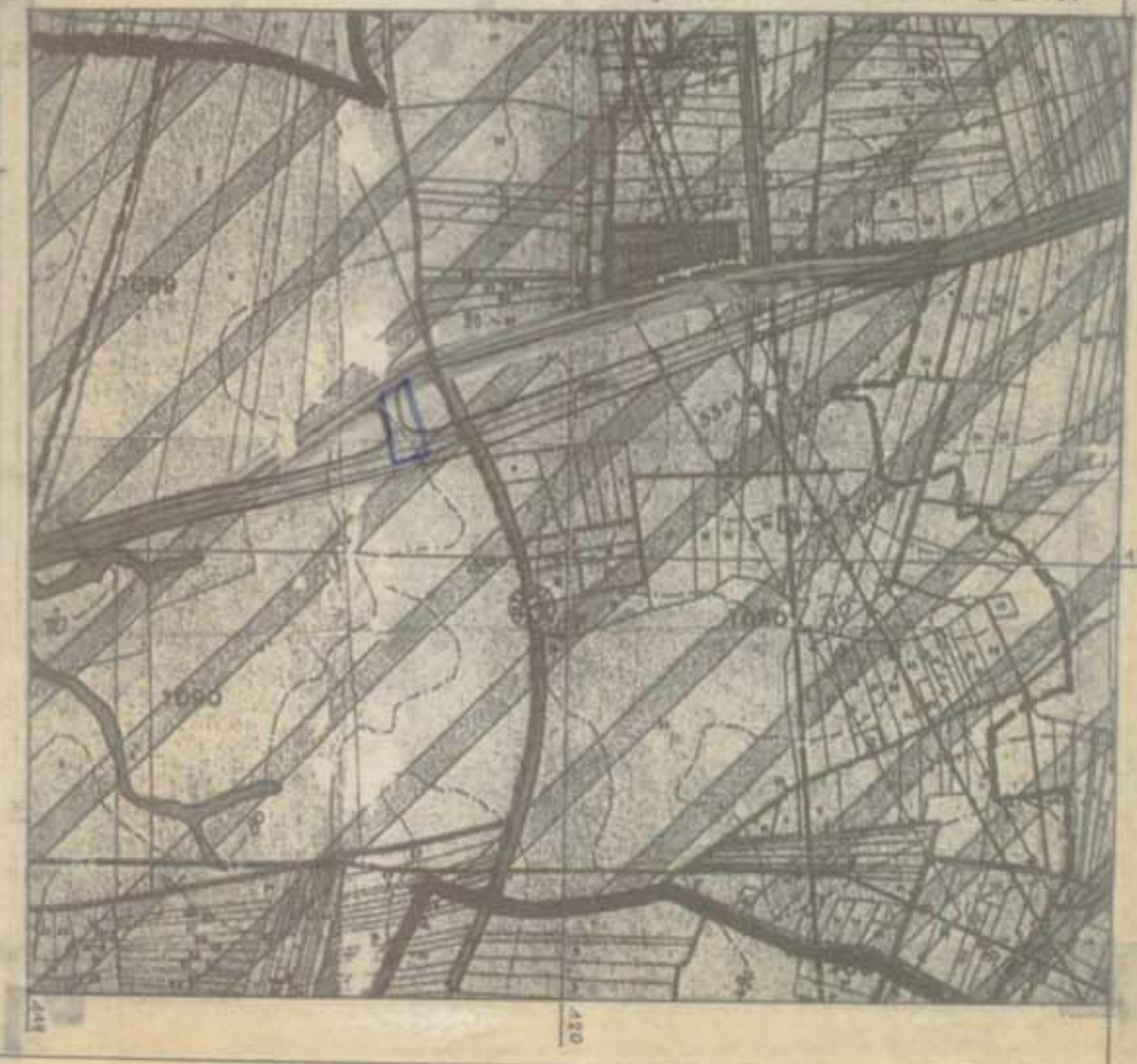
טבלת שטחים				
אזור	קיים		מוצע	
	כ-ד'	כ-ד"	כ-ד'	כ-ד"
חקלאי	23.8	1.50	0.65	10.3
שרותי דרך	—	—	0.35	5.6
ש.צ.פ.	—	—	0.40	6.3
דרך	76.2	4.80	4.90	77.8
סולכ	100.0	6.30	6.30	100.0

- גבול תכנית
- אזור חקלאי
- אזור שרותי דרך
- שטח ציבורי פתוח
- דרך קיימת
- דרך מוצעת
- מספר הדרך
- קו בנין
- רוחב הדרך
- חניה
- דרך לביטול
- חתימות

הועדה המקומית לתכנון ולבניה
"שקמים"
התכנית נדונה בשיבה
מס. 302 מתאריך 29.10.96
הוחלט: להמליץ בפני הועדה המחוזית
לתקוף את התכנית
מסגרת/ד"ר הועדה

היוזם :
המכונן : ליה פורמן אדריכל

1:10,000 תרשים הסביבה



לא לצרכי רישום
שיאון משרד למדידות
שד' בן-גוריון 7/2 אשקלון
מיקוד 78281 מס. 736042 07-739818
שרפם מס. עבודה תאריך
מרינה 3722 17.3.96
אגף שיאון מוד מספר רישון מספר 477
הקבץ 3722/3722

