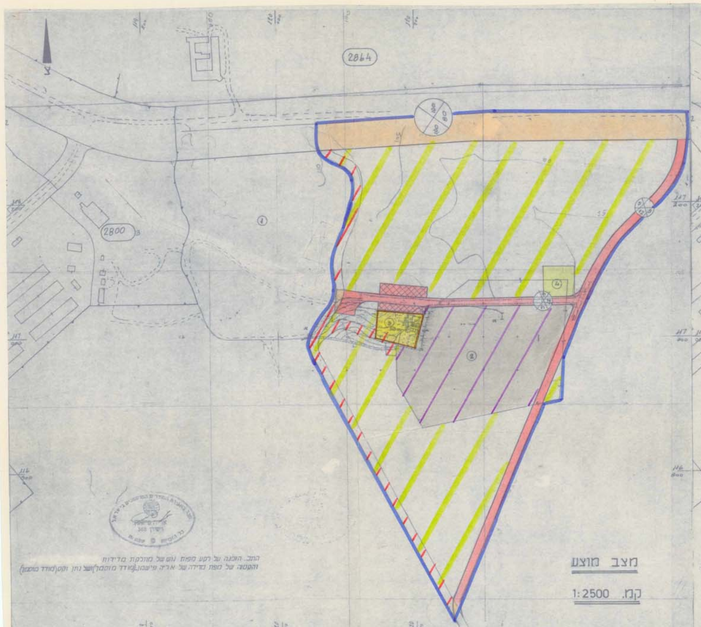

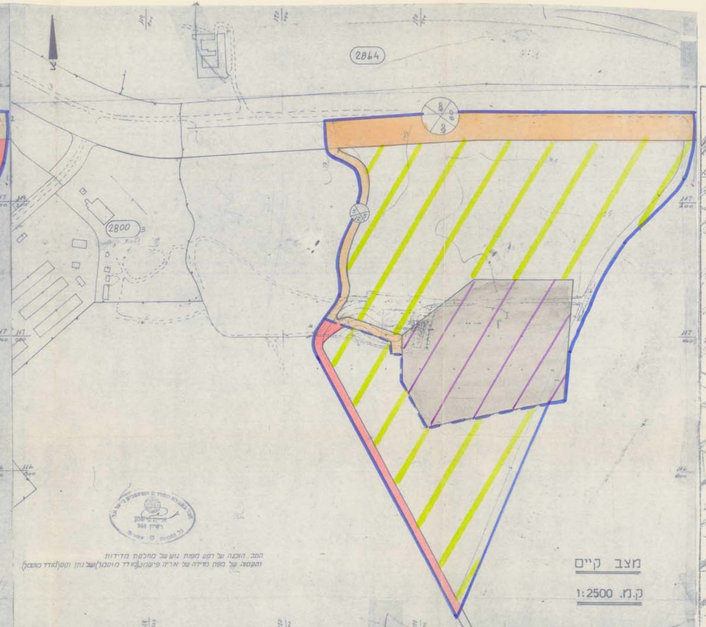

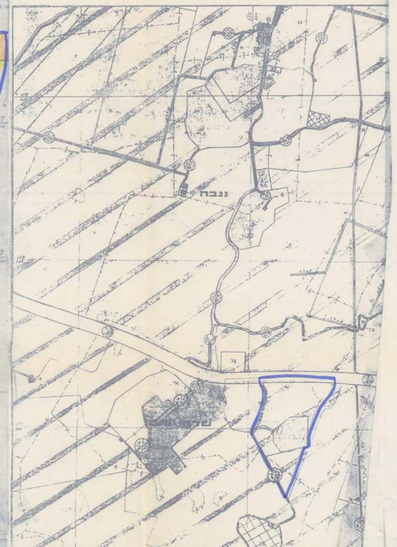

1133000.1

900170 מרחב תכנון מקומי „שיקמים"

לתכנית מפורטת 5/184/03/6

שינוי לתכ' מפורטת 184/03/6 על תיקוניה

מחוז	הדרום
נפה	אשקלון
המקום	שדה-יואב
מועצה	מועצה אזורית יואב-מ.א.לכ"ש
גוש	2801
שטח התכנית	כ- 244 ד'
היוזמים	קבוץ שדה-יואב וועדת בנין ערים „שיקמים"
בעל הקרקע	מנהל מקרקעי ישראל
המתכנן	אדר' ליה פורמן

חתימת היוזם

חתימת המתכנן

מקרא

- גבול התכנית
- גבול תכ' מפורטת קיימת
- שטח ציבורי פתוח
- אזור חקלאי
- מתק הנדסי
- שטח לנופש
- דרך קיימת
- דרך מוצעת
- דרך לביטול
- מספר הדרך
- קו בנין
- רוחב הדרך
- תניה

טבלת מגרשים

יעוד	מס'המגרש	שטח
ציבורי פתוח	4	2.000
מתקן הנדסי	2	33.750
נופש	3	3.250

טבלת שטחים

אזור	שטח בדונם קיים	שטח בדונם מוצע
אזור חקלאי	170.64	147.54
דרך	52.64	57.80
מתקן הנדסי	41.06	33.75
ציבורי פתוח	—	2.00
נופש	—	3.25
סה"כ	244.34	244.34