

גיאוי 2/143/03/6 משואות יצחק בנות אבי 10

201404

מרחב תכנון מקומי שקנאים
צומת משואות יצחק
תכנית מפורסת מס 2/143/03/6
שינוי כתכנית מפורסת מס 143/03/6

תשריט
קב. 1:1250 - 1:10000

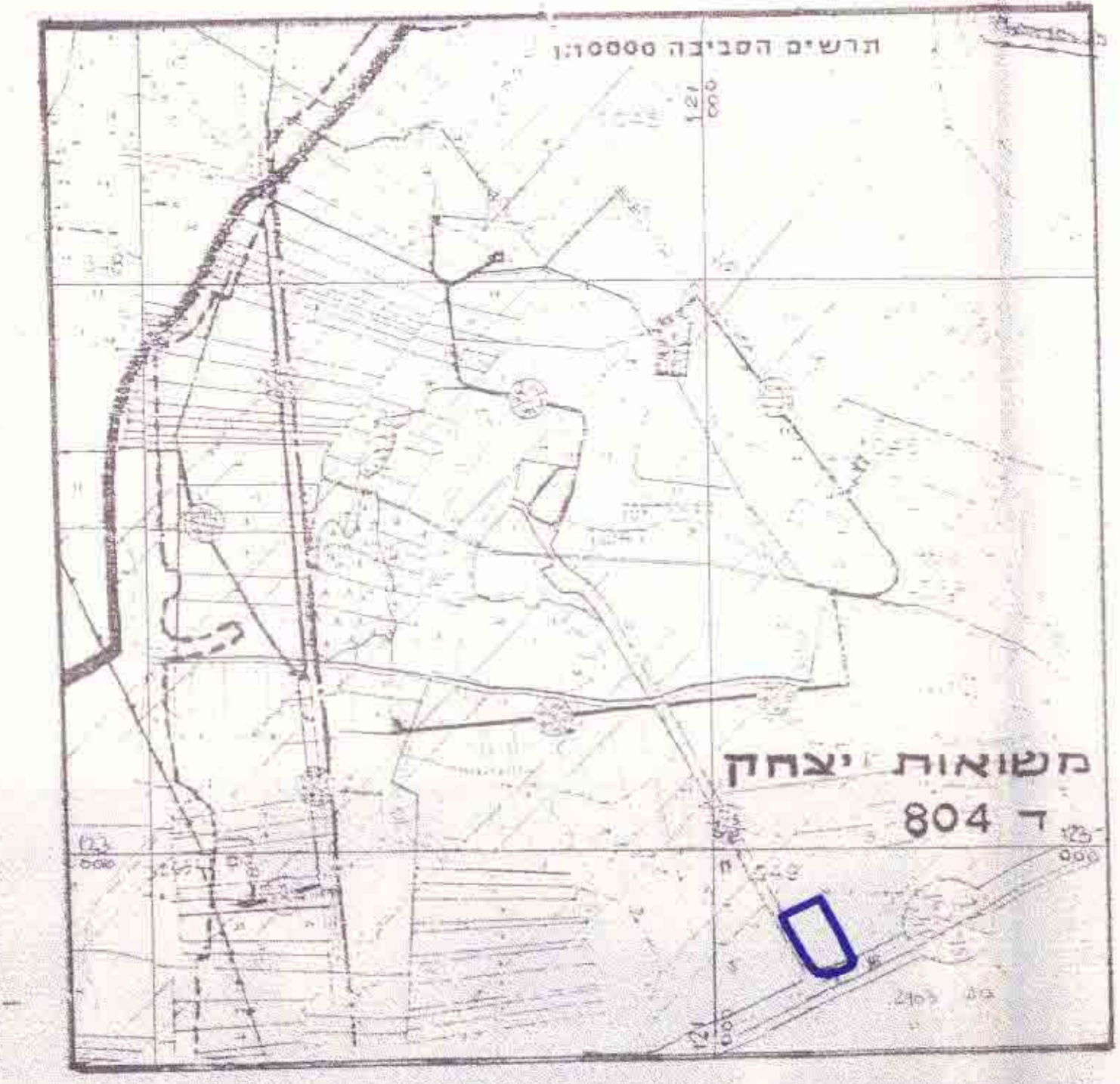
מחוז : דרום
נפה : אשקלון
מקום : צומת משואות יצחק
גוש : 2907 חקק מחקקה 8
שטח התכנית : כ-8750 ד'

בעל הקרקע : מ.מ.י רחוב 34 י"ם
תאריך : 13.11.94 חתימה

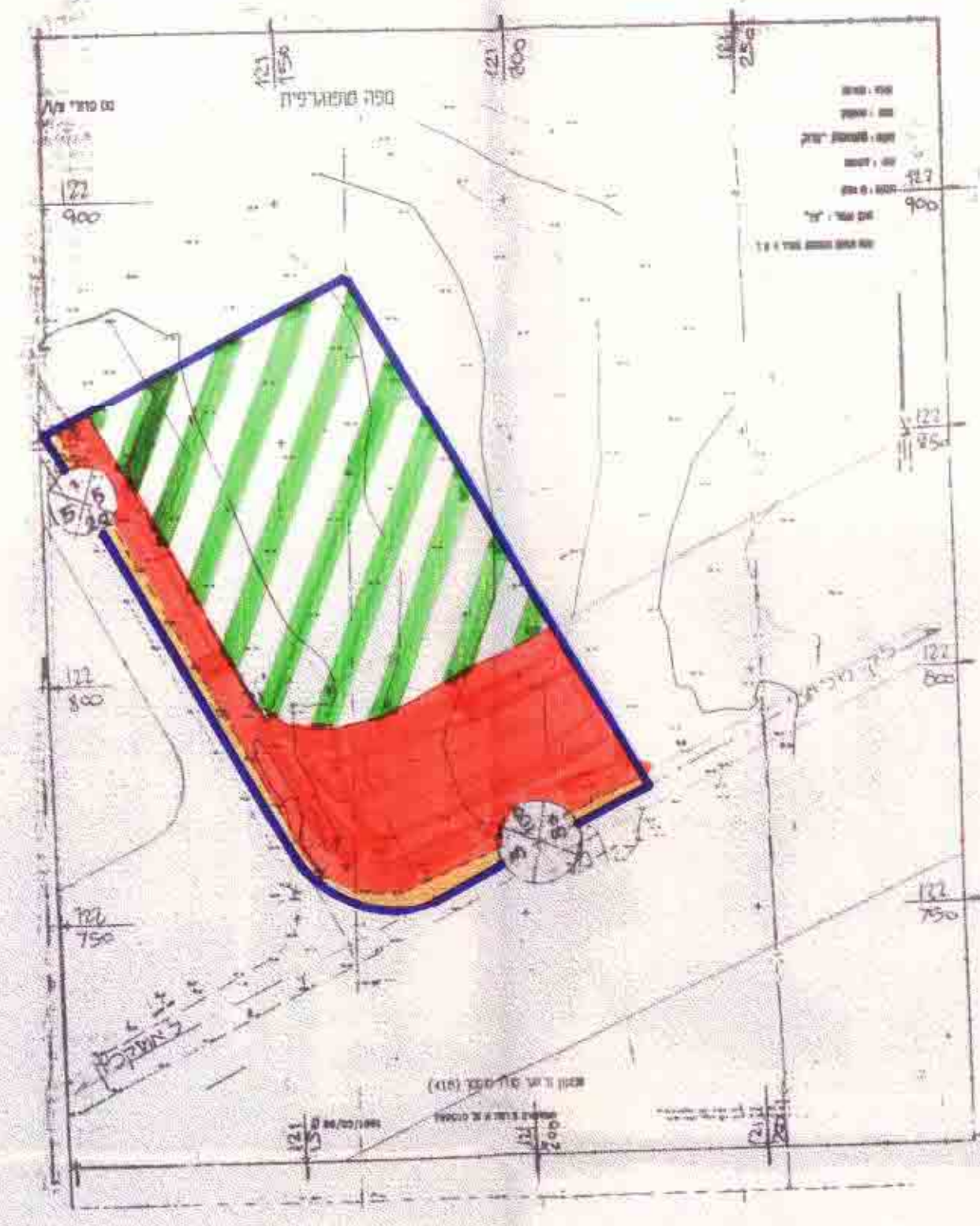
יוזם התכנית : מושב משואות יצחק
תאריך : 4-11-94 חתימה

המתכנן : דרורי אדריכלים ומתכנני ערים
ת.ד. 57364 ת"א 61573
טל. 03-5626308
תאריך : חתימה : אדריכלים

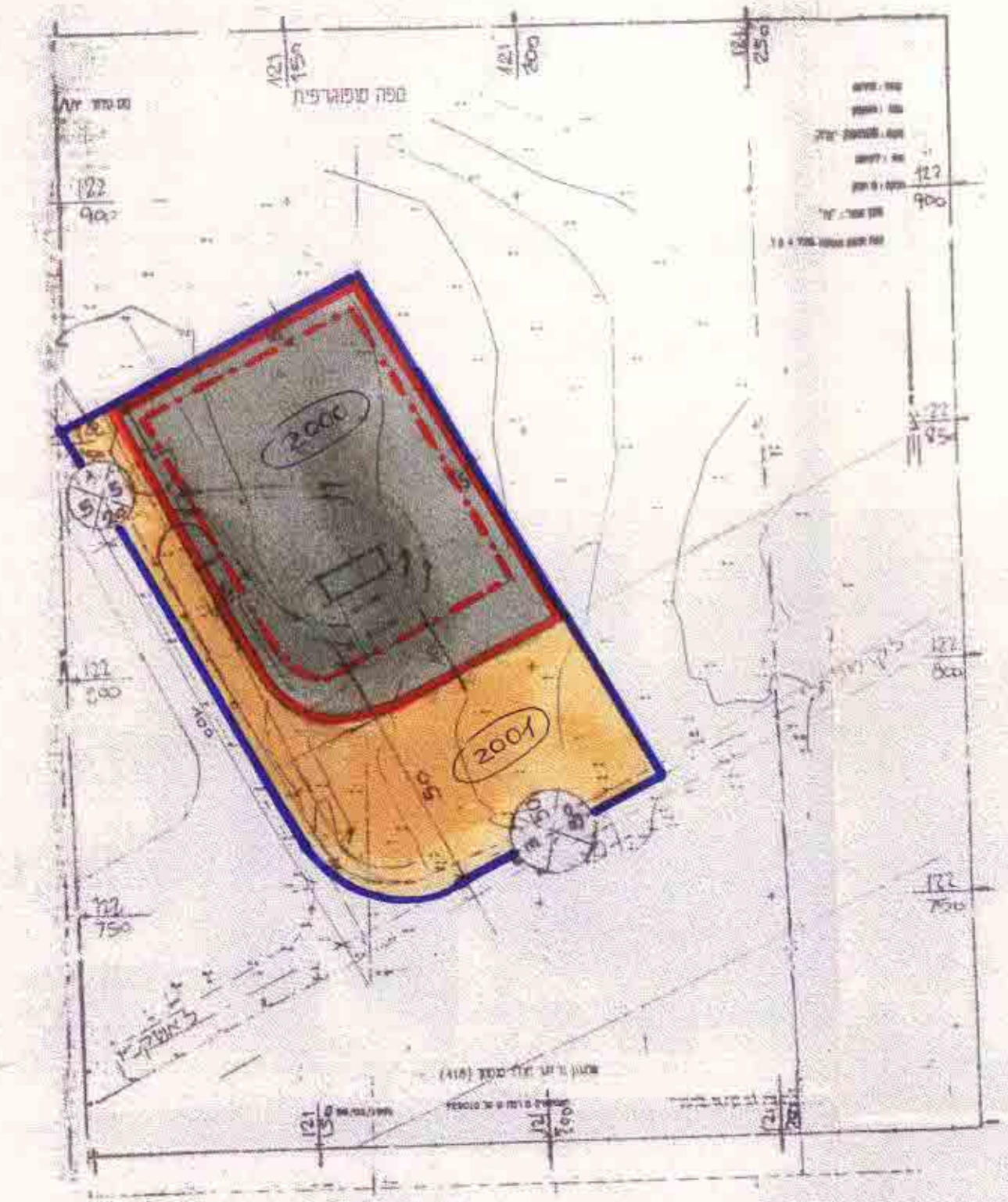
-  גבול התכנית
-  דרך קיימת או מאושרת
-  דרך חדשה
-  קו בנין
-  מספר הדרך
-  רוחב הדרך
-  אזור חקלאי
-  אזור שדותי דרך



תרשים הסביבה 1:10,000



מצב קיים 1:1250



מצב מוצע 1:1250

משרד הפנים מחוז דרום
תוק התכנון והבניה תשס"ו-1965
אישור תכנית מס. 2/143/03/6
הועדה המחוזית לתכנון ולבניה החליטה
ביום 17/11/94 לאשר את התכנית.

הודעה על אישור תכנית מס. 2/143/03/6
מורסמה בליקוט הפרסומים מס.
מיום

אין להעביר זכויות קנייניות וזכויות אחרות
הנוגעות למטרה שבמסגרתה הונחה תכנית זו
ללא אישור מפורש של משרד הפנים
המחוזי. כל שינוי או תוספת לתכנית
הזו תהיה כפופה לאישור מפורש של
משרד הפנים המחוזי. כל הפרת
התנאים האמורים כאן תיחשב כעבירה
על חוק התכנון והבניה ותיידרש
לפיכך להגיש תביעה לדין.