

109 מש"ב

מרחב תכנון מקומי שקמים
תכנית מתאר מס. 10/234/02/6
חניון דרך צוק

שינוי לתכנית מס. 234/02/6, 5/234/02/6, 1/121/03/6, 2/121/03/6

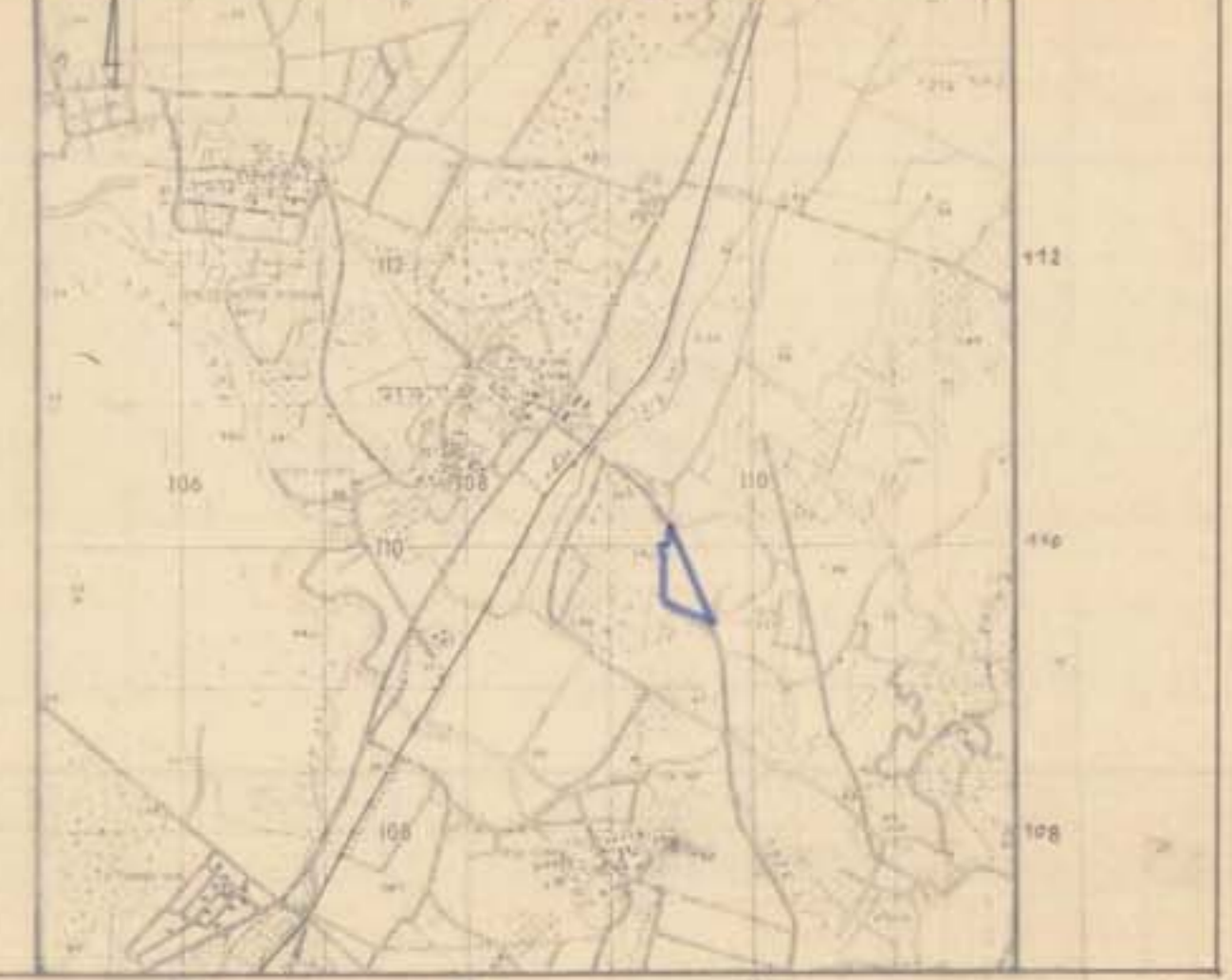
- מחוז : הררומ
- נפה : אשקלון
- מקום : יער יד מרדכי
- נוש : 2824
- חלקה : 2 (חכה)
- שטח התכנית : 96 דונם
- היוזם : הועדה המקומית שקמים
- בעל הקרקע : מנהל מקרקעי ישראל
- המתכנן : אדו. ליה פורמן
- תאריך : נובמבר 96

מקרא

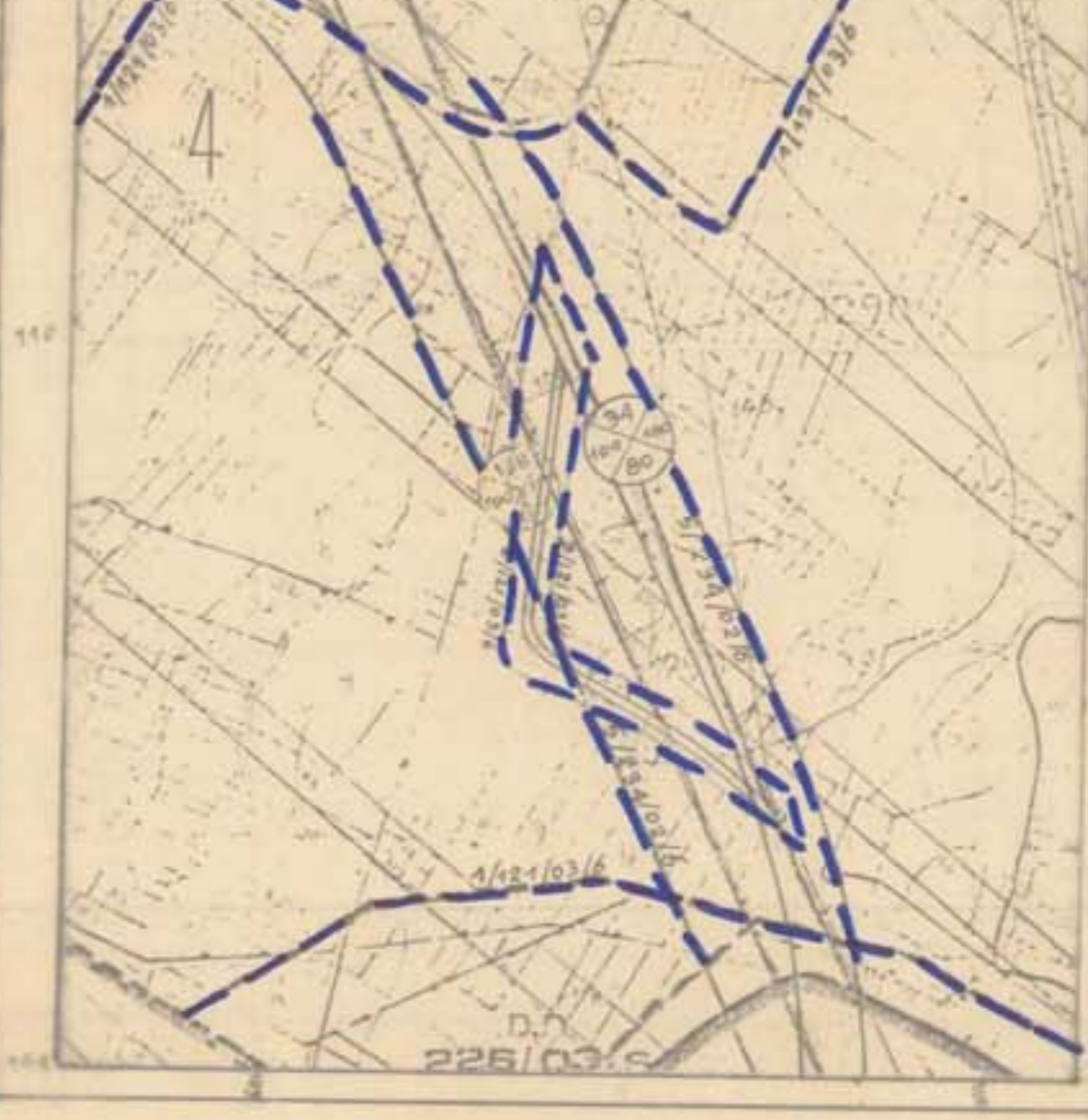
טבלת שטחים	
מוצע	קיים
ב-ד' א'	ב-ד' א'
33.3	32
5.2	5
24.0	23
37.5	36
100.0	96

- גבול תכנית
- אזור חקלאי
- אזור תיירות
- שטח ציבורי פתוח
- דרך קיימת
- דרך מוצעת
- מס דרך
- קו בנין
- רוחב הדרך

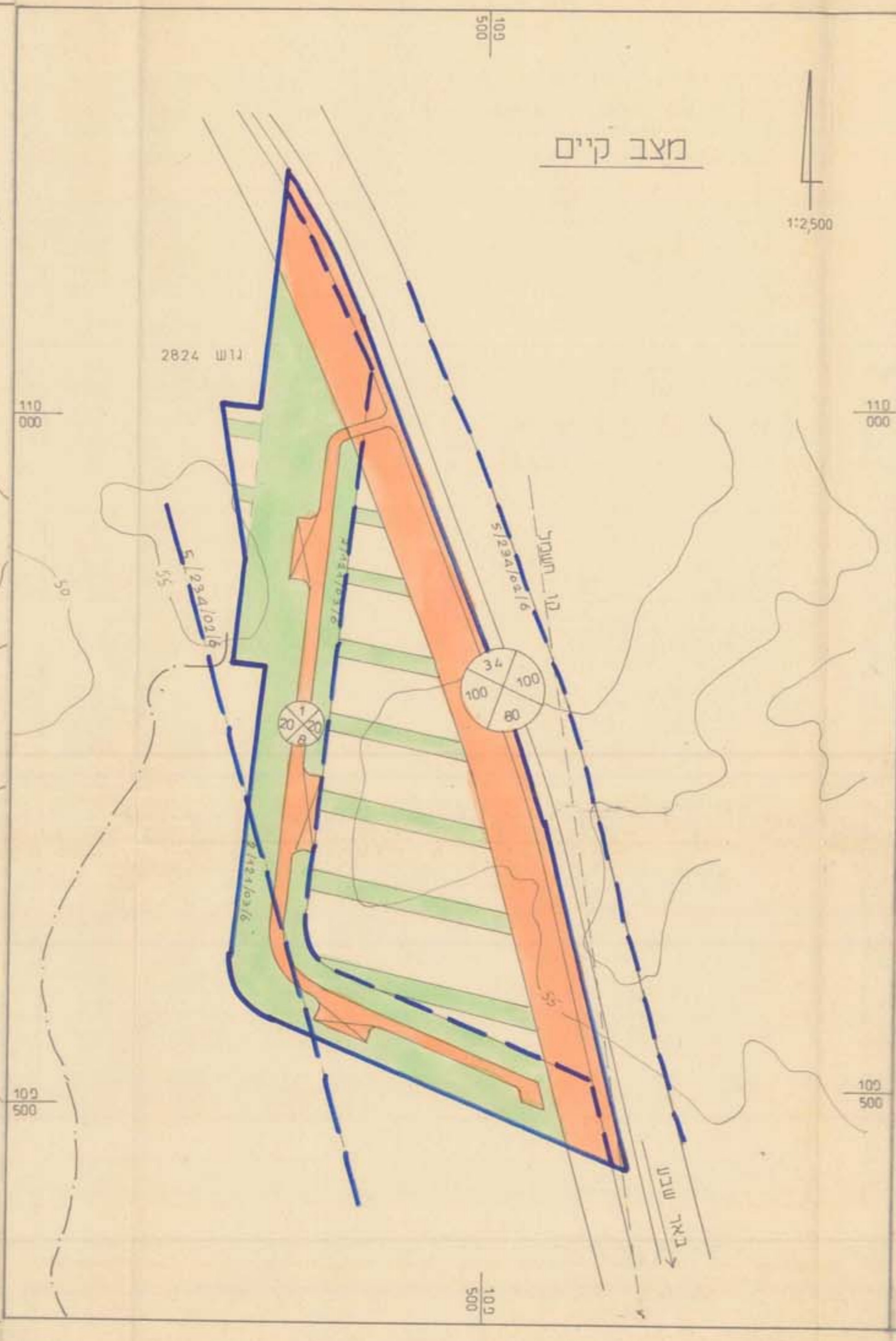
תרשים הסביבה 1:50,000



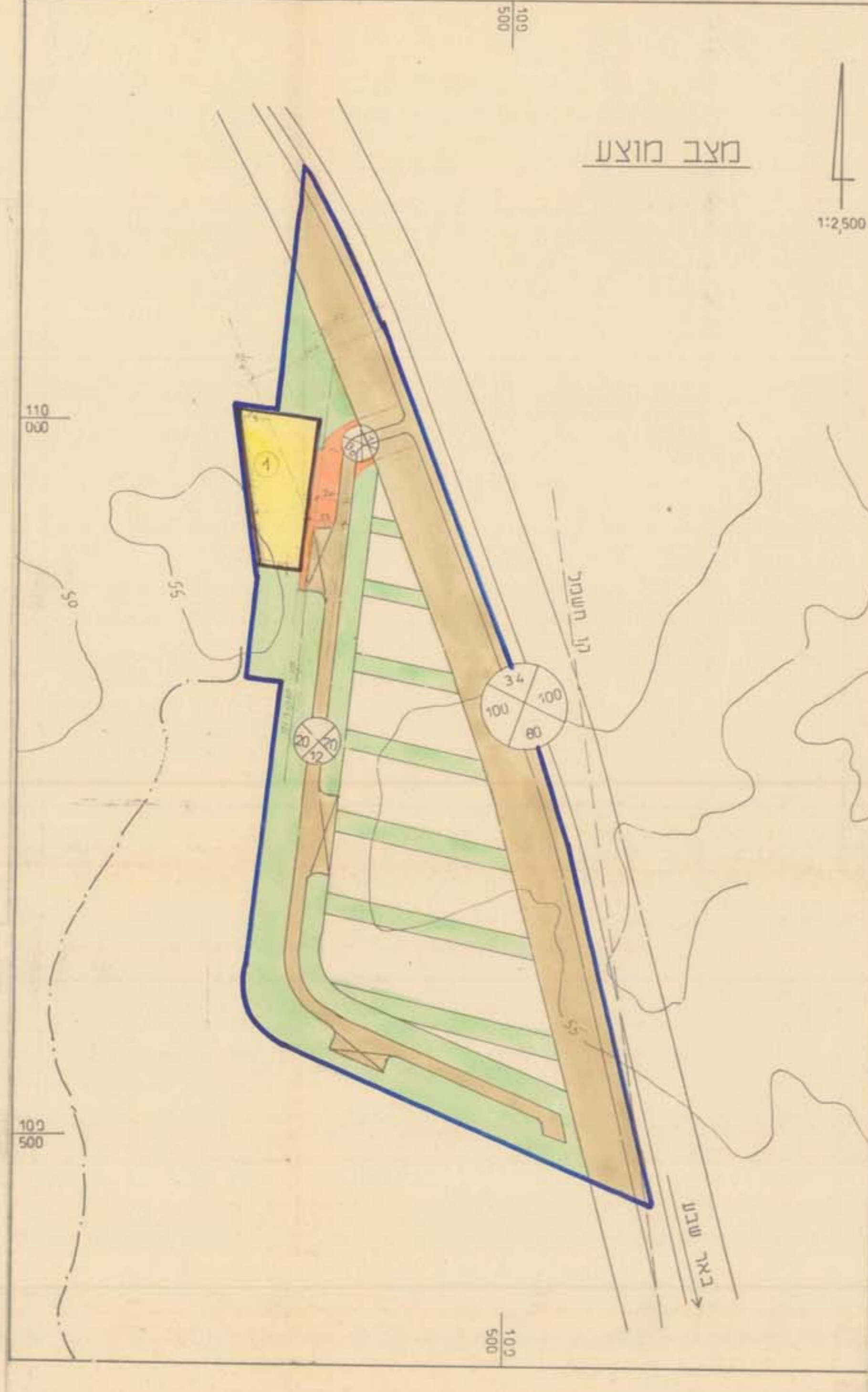
תרשים הסביבה 1:10,000



מצב קיים



מצב מוצע



שיאון - משוד למדידות

ש"ד	ב	גודל	9/34	איש	10
מיקוד	8	72438	36042	39818	051
שרטוט	מ	עב"ד	2893	143693	
מדידת	עוסק	אבנר שיאון	רישון טע"ס	477	

21/2/11

משרד הפנים מחוז דרום
תח' תכנון והנדסה תכנית-109
אישור תכנית מס. 10/234/02/6
התורה המוצעת לתכנון ולכתיב התליטה
ביום 10/11/96 לעשר את התכנית.

חודעה על אישור תכנית מס.
מורכבת בולטות מ-4443
ביום 12/11/96

