

תכנון מקומי שקמים

תכנית מקומית מס. 1/191/03/6

שניו להכנת תכנית 191/03/6

משרד הפנים מרחב הדרום
התכנית המקומית מס. 1/191/03/6
תוקף התכנית מתאריך 21/9/92
יום 21/9/92

הודיע על תחילת הכנת מס. 1/191/03/6
ביום 28/11/92

משרד הפנים מרחב הדרום
התכנית המקומית מס. 1/191/03/6
תוקף התכנית מתאריך 21/9/92
יום 21/9/92

הודיע על אישור תכנית מס. 1/191/03/6
ביום 28/11/92

212.03

הועדה המקומית לתכנון ולבניה
"שקמים"
התכנית נדונה בשיבה
מס' 276, מועדון 11/12/01
הוחלט להמליץ בפני הוועדה המחוזית
להפקיד את התכנית
מפקיד/יו"ר הוועדה

- מחוז: הדרום
- נפה: אשקלון
- מועצה: חוף אשקלון
- מקום: מושב תלמים
- גוש: 2380
- חלקה (לפי ארשי): 95, 105
- שנת התכנית: כ-3 דונם
- היוזם: מושב תלמים
- בעל הקרקע: מנהל מקרקעי ישראל
- המתכנן: אודו ליה פורמן
- תאריך: 1991-8

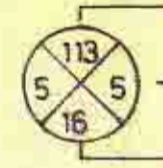

תלמים

תחמת היוזם:

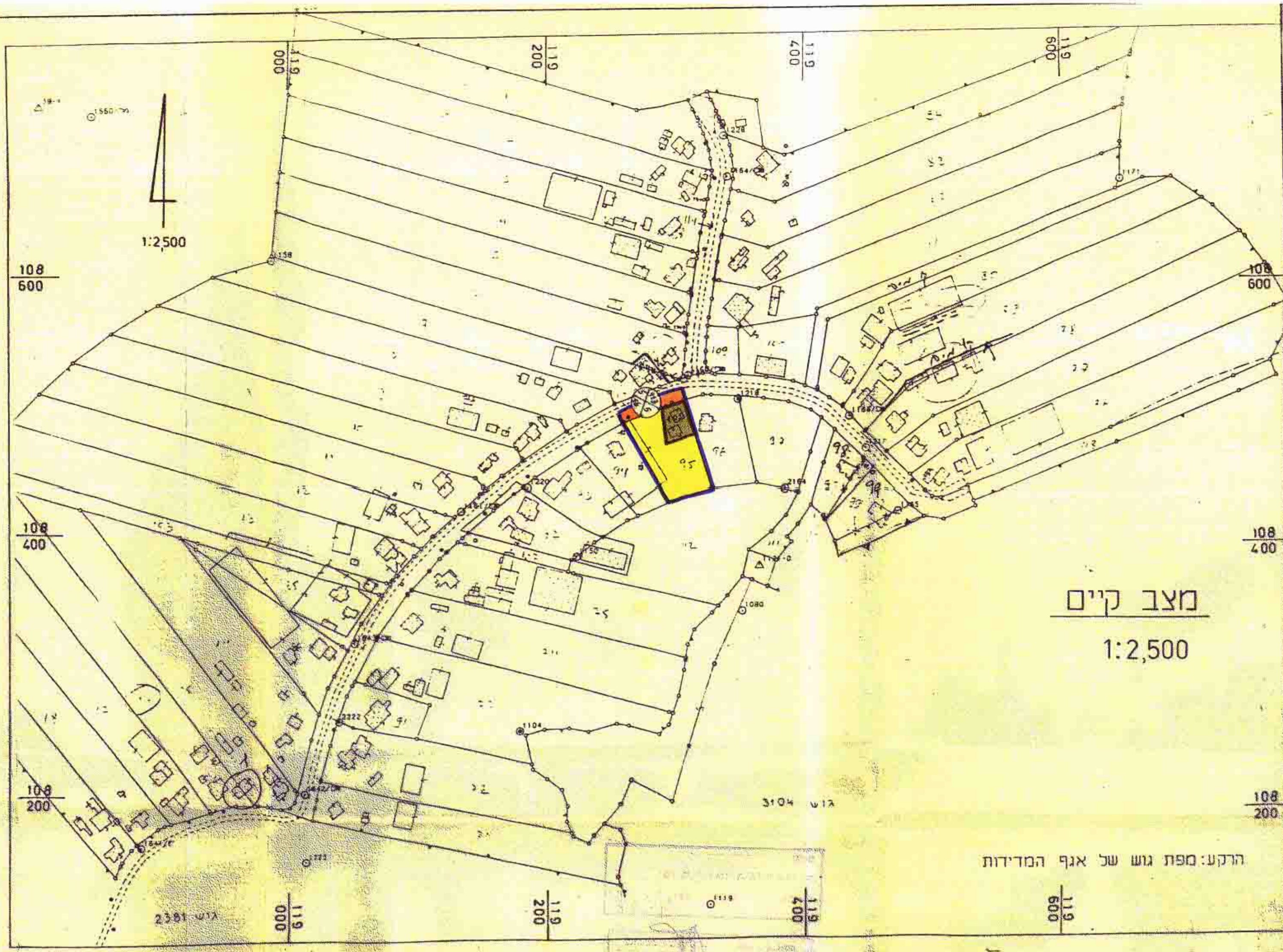
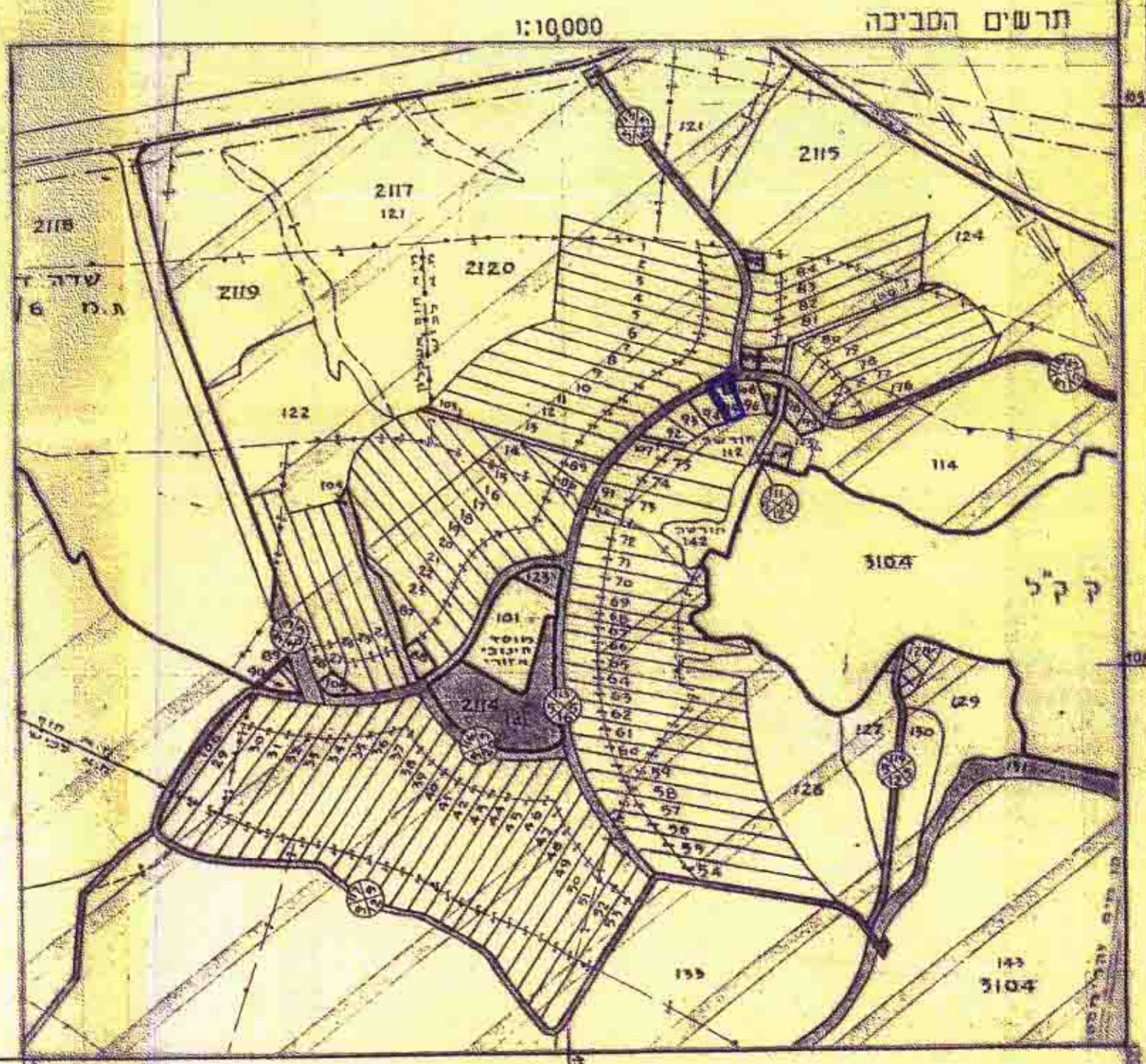
תחמת בעל הקרקע:

תחמת המתכנן:

שם	השטח ק"מ	דונם
עבוד התכנית	2.405	-
אזור מגורים בישוב תקלא	1.855	-
אזור מגורים א'	1.12	0.566
שטח לבני ציבור	0.40	0.40
דרך קיימת	3.376	3.376

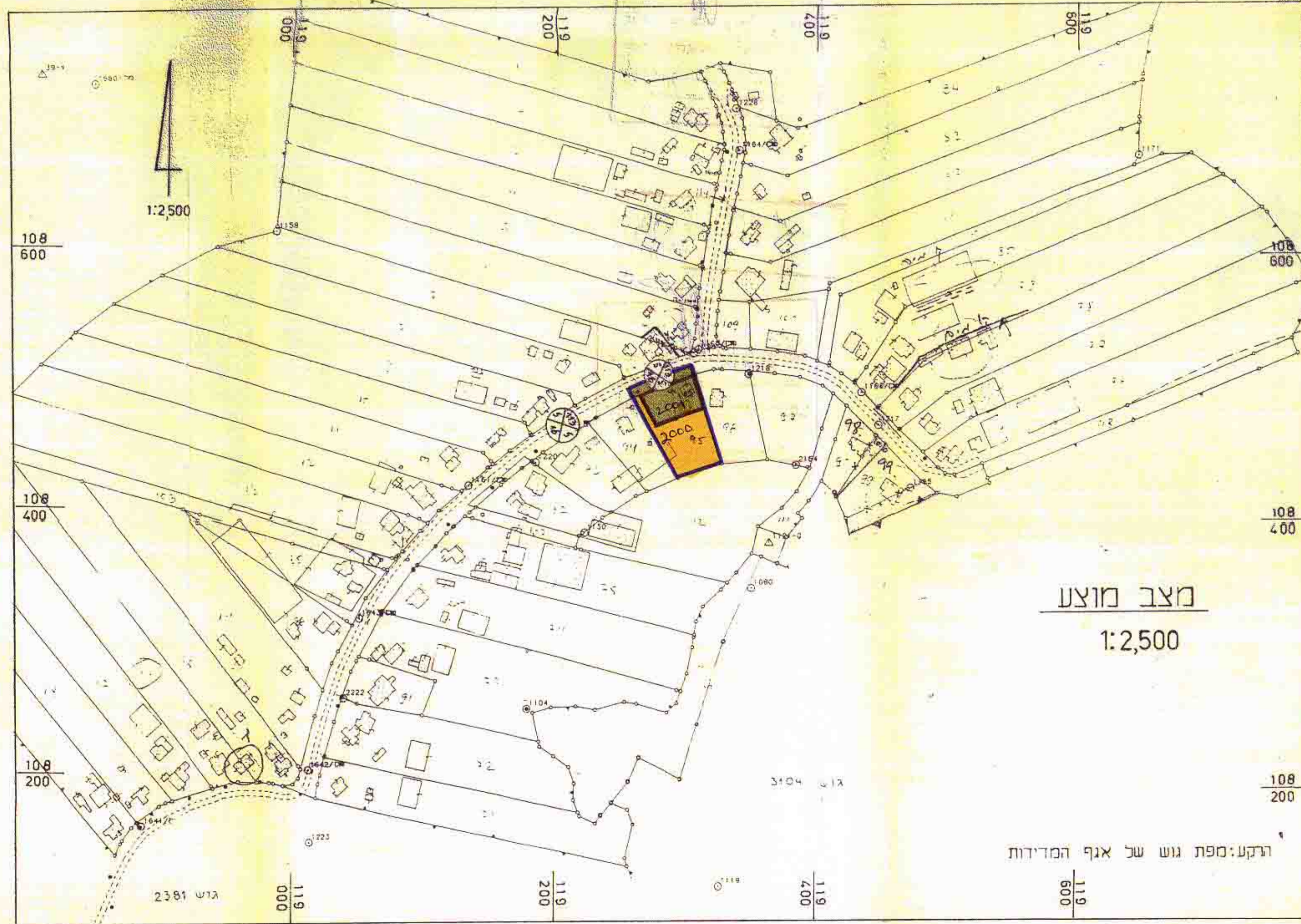


- מקרא
- עבוד התכנית
- אזור מגורים בישוב תקלא
- אזור מגורים א'
- שטח לבני ציבור
- דרך קיימת
- דרך מוצעת
- מבנה להריסה
- מס הדרך
- קו בנין
- רוחב הדרך



מצב קיים
1:2,500

הרקע: מפת גוש של אגף המדידות



מצב מוצע
1:2,500

הרקע: מפת גוש של אגף המדידות