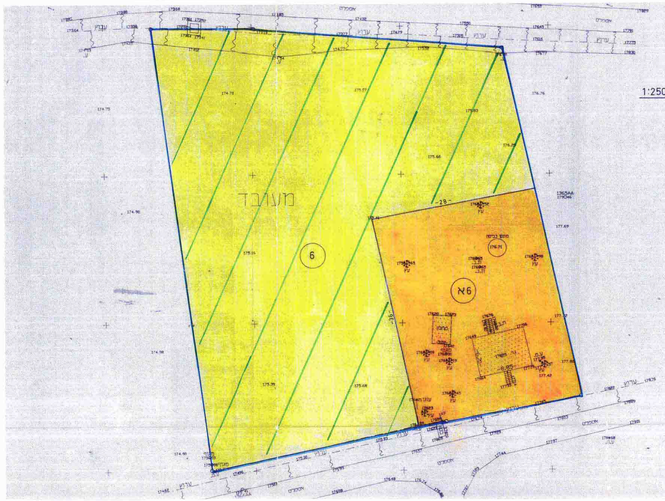

מצב מוצע 1:250

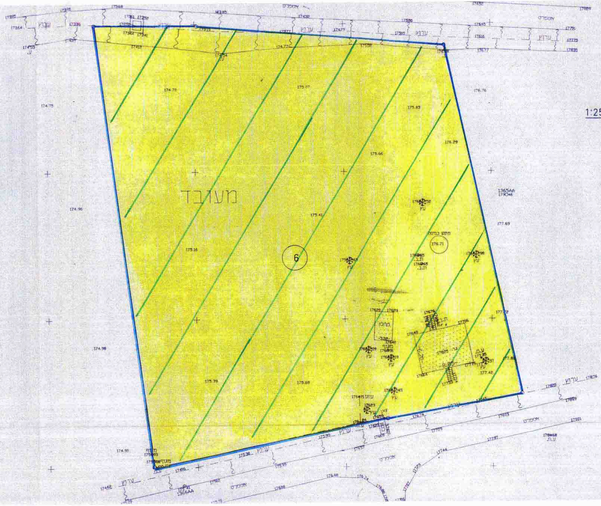

מצב מאושר 1:250

מקרא:

- גבול תכנית
- חלקי ב'
- מגורים
- מבנה להריסה

טבלת השטחים

שטח בנוי מתחת לקרקע		שטח בנוי מעל הקרקע		שטח הקרקע	
שטח בנוי	מספר	שטח בנוי	מספר	שטח	מספר
		3072	6	4080	6
		1008	N6		
4080	3072	1008		4080	סה"כ

חישוב מבנה קיים 99.28 מ"ר

תרשים סביבה

קנ"מ 1:50,000

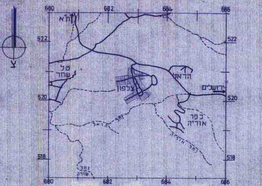

מושב צלפון תכנית מגרשים

1:10000

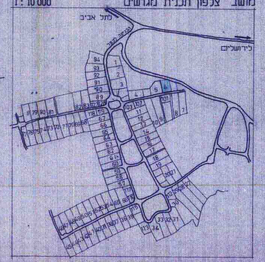

מרחב תכנון מקומי מטה יהודה

תכנית מס מי / 794 א

שינוי לתכנית מי/200

שינוי לתכנית מי/794

שינוי תכנית מתאר מקומית

בעל הקרקע: מ.מ.י

היזם: מושב צלפון

המגיש: מושב צלפון

המתכנן: ד.מטלון מ.בע

המקום: מושב צלפון

גוש:

מגרש: 6

שטח: 4080

הוראות:

3 BL Ba 1 B 2794/14 מ