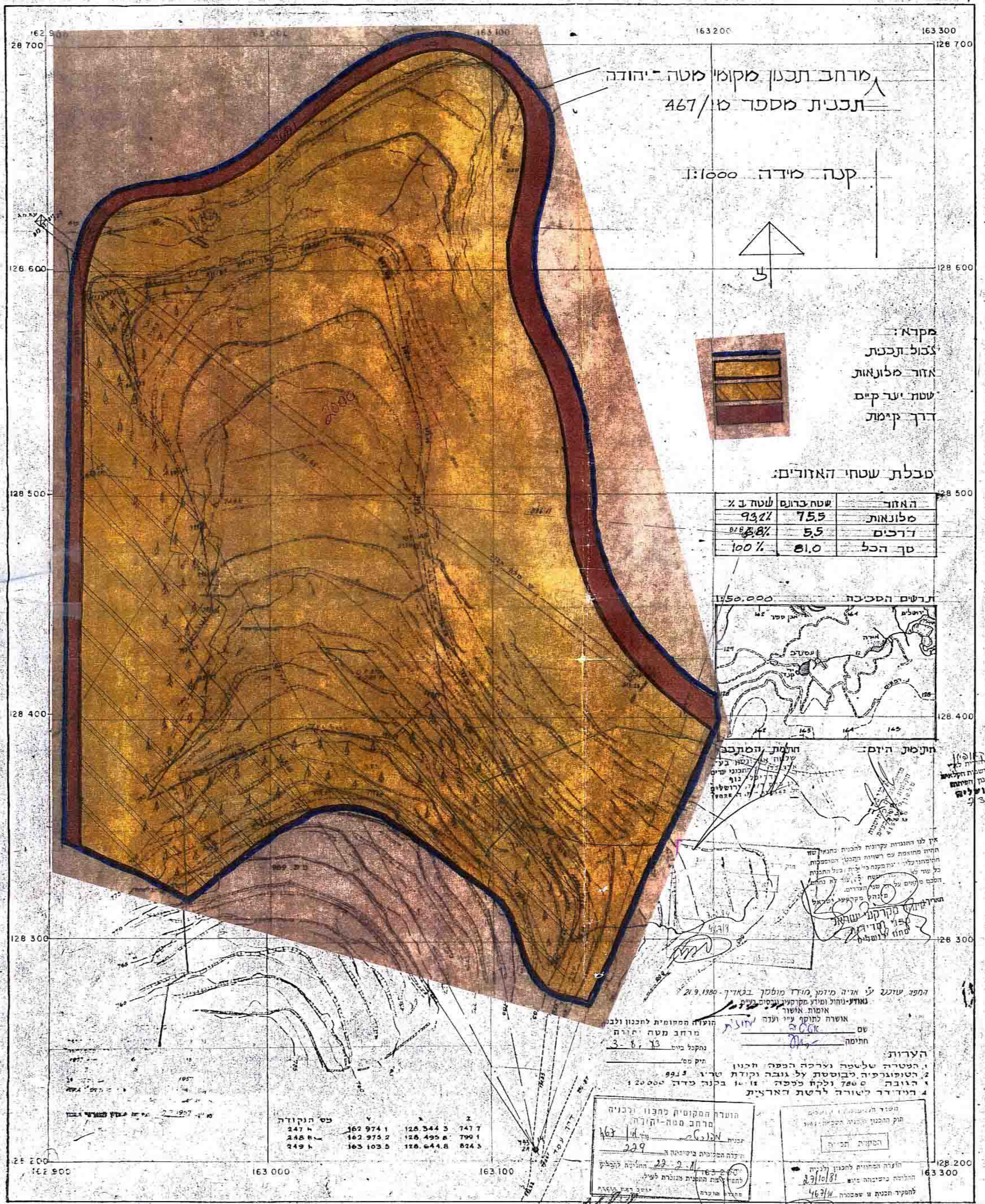


1004/6

כ"ה הרישום: 57/53/1
מספר הדו"ח: 402

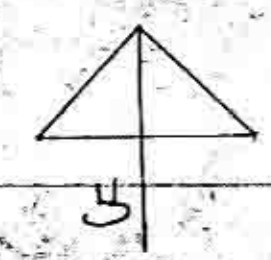
עמ"נדב

קנה-המדה: 1:1000 יחיד ירושלים ובר ירושלים



מרחב תכנון מקומי מטח-יהודה
תכנית מספר מ/467

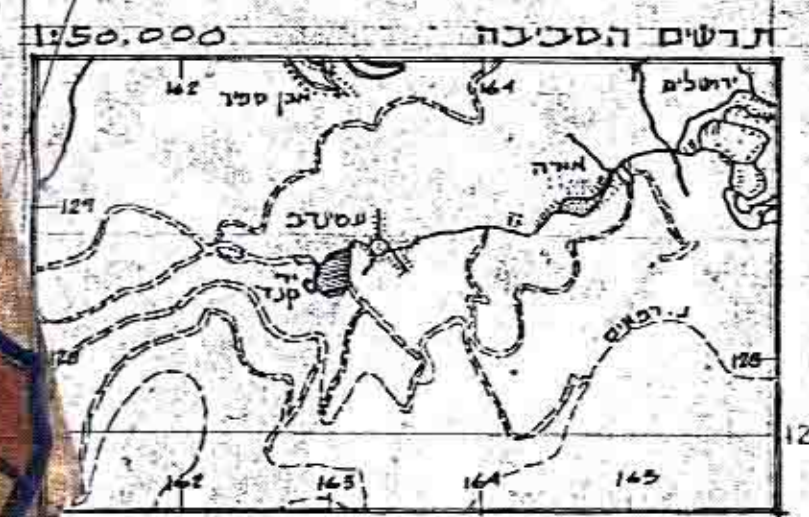
קנה מידה 1:1000



מקרא:
צבול-תכנית
אזור מלונאות
שטח יער קיים
דרך קיימת

טבלת שטחי האזורים:

האזור	שטח בדונם	שטח כ"פ %
מלונאות	75.5	93.2%
דרכים	5.5	6.8%
סך הכל	81.0	100%



חתימת היזם
חתימת המתכנן

מס' 9383
המחלקה להתיישבות הקבע
המזרחי לתכנון תחומי
ירושלים

אין לנו התנגדות עקרונית להכנת תכנית זו
התיה מחויבת עם רשות התכנון והמסמכות
הרלוונטיות. ייתכנו כישלון בכל התכנית
כל עוד לא יתקבלו כללי התכנון והמסמכות
הרלוונטיות על שטח זה. ייתכנו כישלון
התכנון והמסמכות הרלוונטיות על שטח זה.
מחלקת התכנון והמסמכות הרלוונטיות
ירושלים

המפע עובד על אדיו מיזמי מודד מוסקר בגאודי 21.9.1980
נאודע-נחול ומודד מקרקעי ויזם יזם
אימות אושור
אושרה לחוקק ע"י ועדה יזומה
ע"י
חתימה

הערות:
1. המטרה שלטפה נזרכה הפכה חכונה
2. הטופוגרפיה מבוססת על גובה נקודת מדוי 99.5
3. הגובה 780 נלקח כמפה זו 10 בלנה מדה 1:2000
4. הידודר לטורה לרשת הארצית

מ"ס הנקודה	Y	X	Z
247 א	162 974.1	126 544.3	747.7
248 ב	162 975.2	126 495.8	799.1
249 ג	163 103.5	126 644.8	824.3

הועדה המקומית לתכנון ורעיון
מרחב מטח-יהודה
מ/467
תכנית
הצדה התכנונית בישיבתה
22.2.1981
לחבר'ת התכנית מנורת לפ"ע
מחלקת התכנון והמסמכות הרלוונטיות
ירושלים

הועדה התכנונית לתכנון ולרעיון
המחלקה לתיישבות הקבע
לחקר התכנית זו בסמכות
מ/467