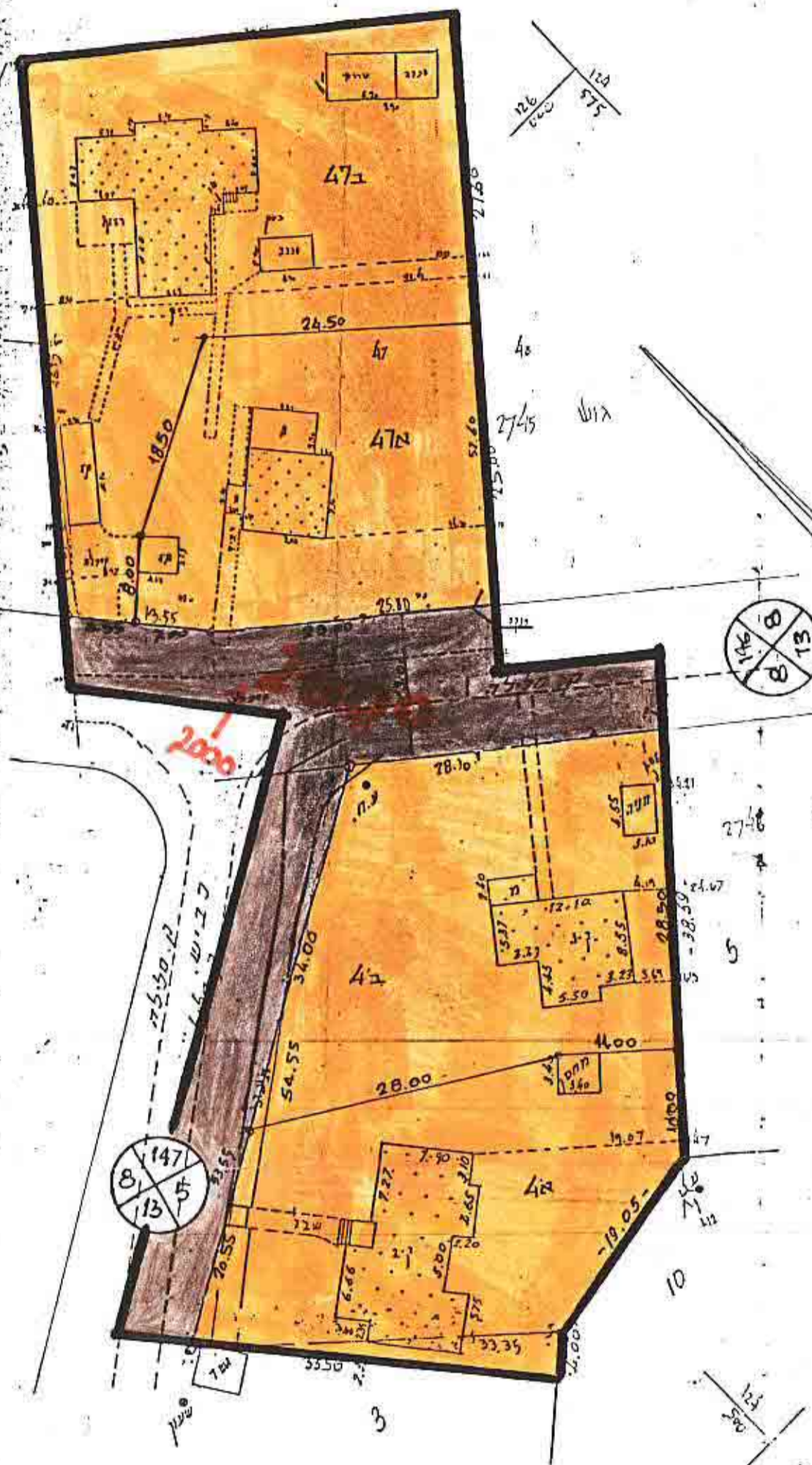


מצב מוצע קמ. 1:500

כפר ורבורג
גוש: 2745 חלקה: 47
גוש: 2746 חלקה: 4

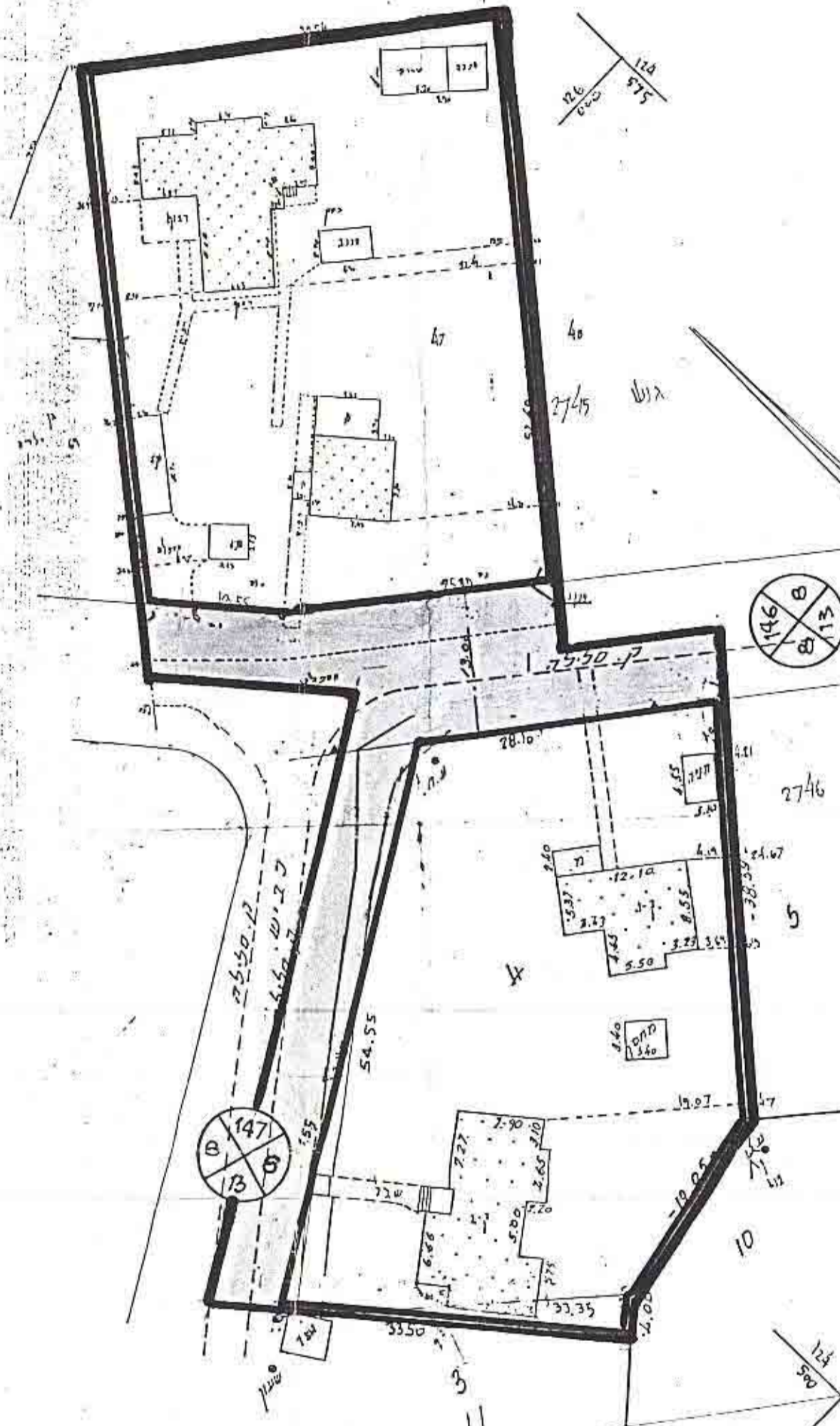
לוח שטחים
47 - 2,018
4 - 1,911



מצב קיים קמ. 1:500

כפר ורבורג
גוש: 2745 חלקה: 47
גוש: 2746 חלקה: 4

לוח שטח ז
47 - 2,018
4 - 1,911



תרשים סביבה 1:2500



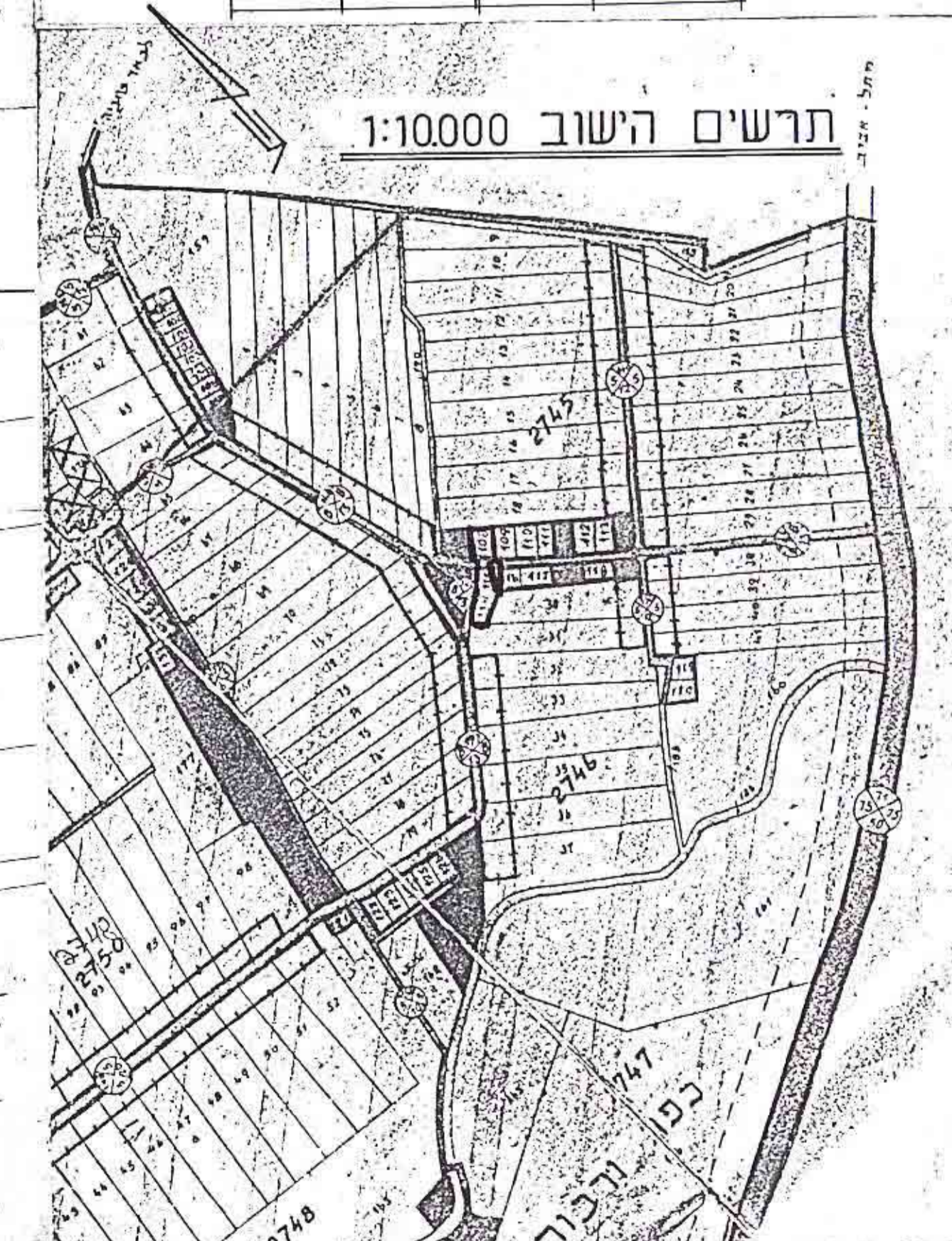
טבלת יעור השטחים

יעור	שטח קיים מ'	שטח מוצע מ'
משקי עור	3929	—
מגורים א'	—	3929
דרכים	816	816
סה"כ	4745	4745

טבלת שטח מגרשים (מוצעים)

מגרש קיים	שטח מ'	מגרש מוצע שטח מ'
47	2018	47א
4	1911	47ב
		4א
		4ב

תרשים הישוב 1:10000



מרחב תכנון מקומי - "טובים"
תכנית מפורטת מ"ס 4/112/03/8
שינוי לתכנית מפורטת מ"ס 112/03/8

מחוז : הדרום
נפה : אשקלון
מקום : כפר ורבורג
גוש : 2745 חלקה : 47
גוש : 2746 חלקה : 4
שטח התכנית : 4745 מ"ר
המגיש : משפ' גנני ודורות
בעל הקרקע : מינהל מקרקעי ישראל
עורך התכנית : המחלקה הטכנית ליד תנועת המושבים בע"מ צבי בן-דוד אדר'

תאריך : 6/3/91

- מקרא
- גבול התכנית
 - אזור משקי עור
 - אזור מגורים א'
 - דרך
 - קיים מוצע

חתימות :

הועדה המקומית לתכנון ולבניה
"טובים"
התכנית גודלה בישיבת
13.1.91 תאריך 12.8.90
החלטת: להמליץ בפני הועדה המחוזית
לאשר את התכנית.
מנכ"ס/יו"ר הועדה

בעל הקרקע :
היוזם :

משרד המגורים והגנה
התכנון והבניה-1998
משרד התכנון והבניה
הועדה המחוזית לתכנון ולבניה והחלטת
ביום 8/1/91 לת"מ 112/03/8
סגן מנהל

הודעה על אישור התכנית מס' 112/03/8
מורכבת מלקוחות הפרוטומים מס' 3705
מיום

משרד המגורים והגנה
התכנון והבניה-1998
משרד התכנון והבניה
הועדה המחוזית לתכנון ולבניה והחלטת
ביום 8/1/91 לת"מ 112/03/8
סגן מנהל

הודעה על הפקדת התכנית מס' 112/03/8
מורכבת מלקוחות הפרוטומים מס' 3705
מיום

2.7.90
חגי כספי
מנכ"ס
רח"ב צבי לוי פית
טל. 9326627-03

2.7.90
חגי כספי
מנכ"ס
רח"ב צבי לוי פית
טל. 9326627-03