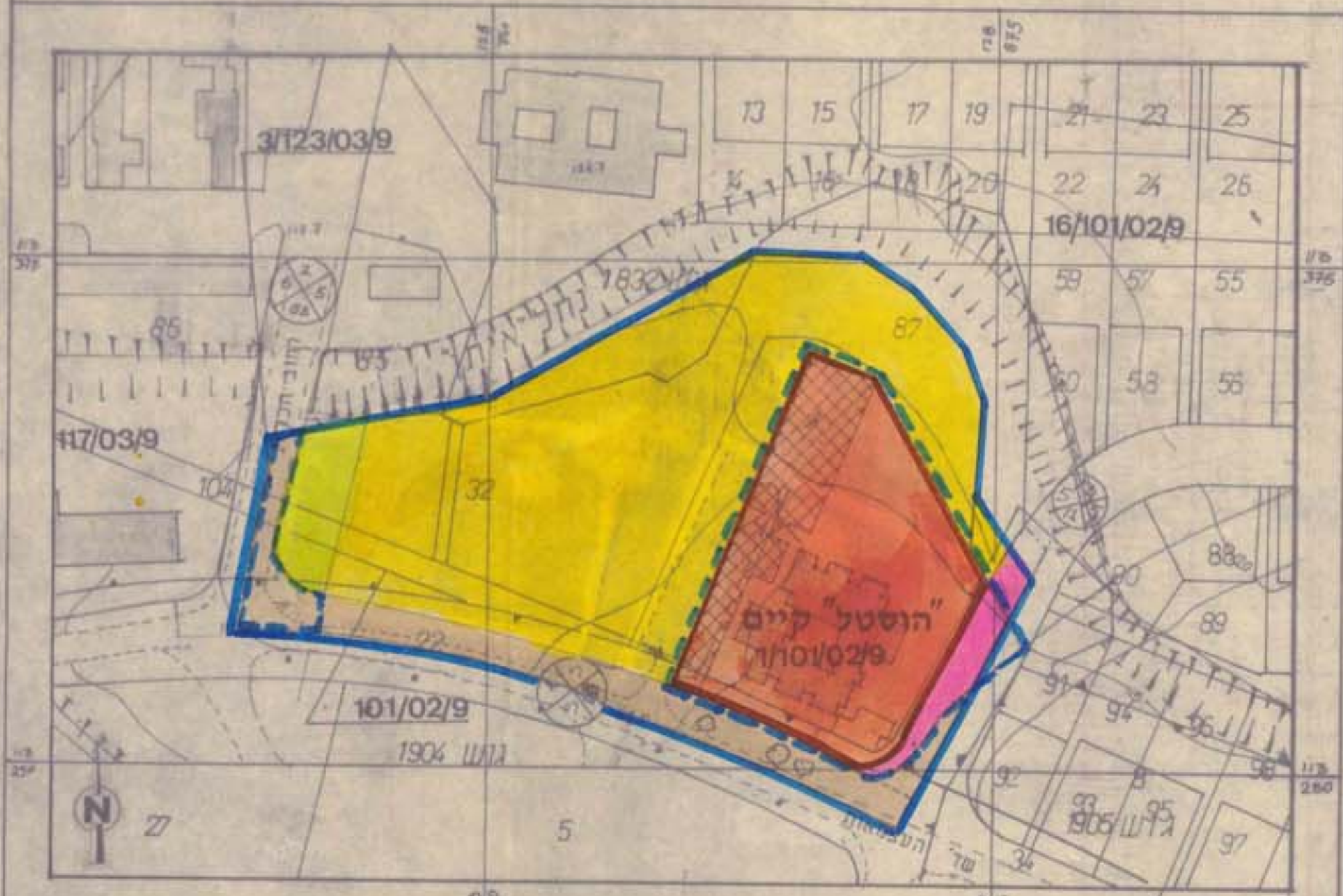
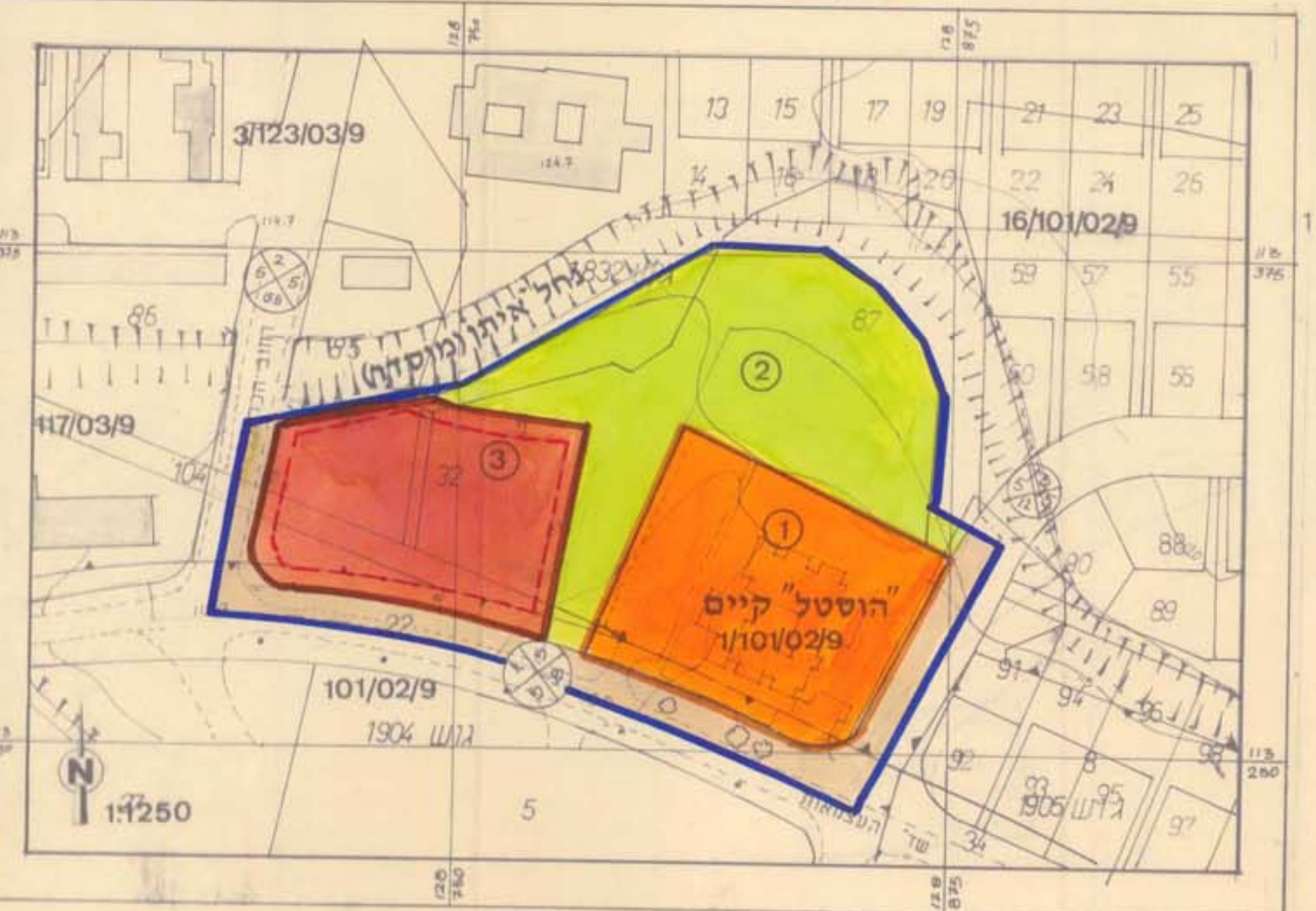


מצב קיים



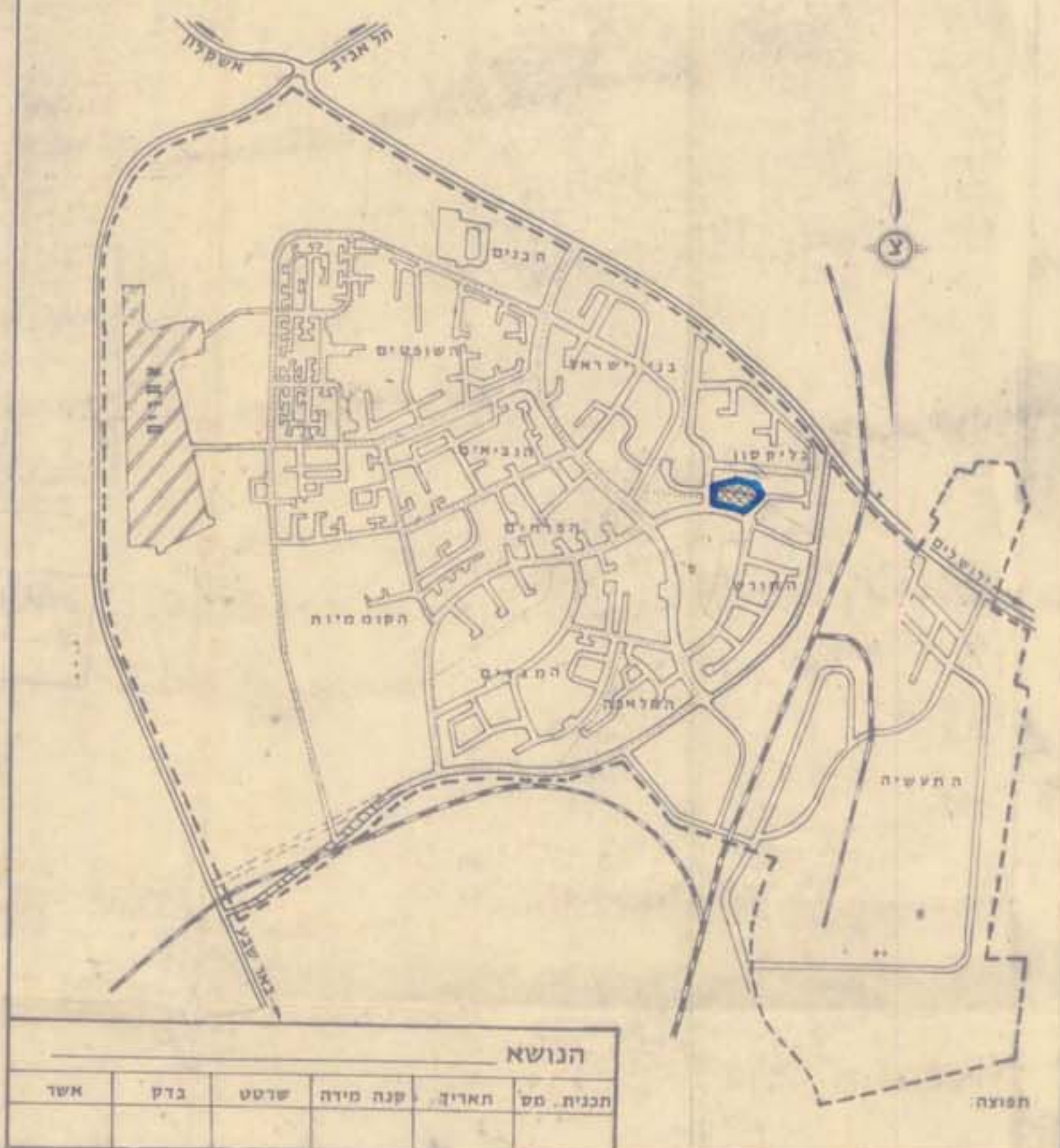
הגושים והחלקות הוכנסו ידנית מפת הרקע הוכנה ידנית בהסתמך על מפות פוטוגרמטיות על יסוד מדידה מתאריך 03.06.91 על ידי פנטומפ בע"מ ירושלים.

מצב מוצע



הגושים והחלקות הוכנסו ידנית מפת הרקע הוכנה ידנית בהסתמך על מפות פוטוגרמטיות על יסוד מדידה מתאריך 03.06.91 על ידי פנטומפ בע"מ ירושלים.

עיריית קרית גת מינהל ההנדסה תרשים סביבה



מס	תאריך	קנה מידה	שרטט	בדק	אשר

תכנית מתאר מס' 26/101/02/9
שינוי לתכניות מתאר מס' 101/02/9 . 1/101/02/9

מס' 270
מ.ס. 3

מחוז נפה ישוב גושים ק.ג.מ שטח יזם מגיש בעל הקרקע

הדרום אשקלון קרית גת 1904.1832 1 1250 כ-14.000 ד עיריית קרית גת הועדה המקומית מ.מ.י



מתכנן אריה שפושניק מהנדס העיר



עבודת המרמז ארויכל המחוז מ.מ.י - מחוז ירושלים

מקרא

- גבול התכנית
- גבול תכנית קיימת
- אזור מגורים ג'
- שטח לבניני ציבור
- דרך קיימת
- דרך מוצעת
- קו בנין
- מס' דרך
- קו בנין
- רוחב דרך
- שטח ציבו פתוח
- מגורים מיוחד
- מס' מיגרש

טבלת שטחים	שטח	אחוז
מיגרש מס' 1	4.500 ד	32%
מיגרש מס' 3	4.000 ד	28.6%
מיגרש מס' 2	4.400 ד	30%
דרכים	1.300 ד	9.4%
סך הכול	14.000 ד	100%

חתימות הועדה המקומית

הועדה המחוזית

חוק התכנון והבניה חשבת - 1965 ועדה מקומית לתכנון ובניה קרית גת

20/10/02/9
01/01

30/7/91

אשר קריאה

מס' 270
מ.ס. 3

20/10/02/9
01/01

30/7/91

מס' 270
מ.ס. 3

20/10/02/9
01/01

30/7/91

מס' 270
מ.ס. 3

20/10/02/9
01/01

30/7/91