


מרחב תכנון מקומי שקמים תכנית מתאר מקומית מס' ...

אתור משבצת הקלאית למושב עובדים
בחולות זיקים

קנה מידה: 1:20000



מחוז: הדרום

נפה: אשקלון

מועצה אזורית: חוף אשקלון

מקום: חולות זיקים

שטח התכנית: 8000 ד

היוזם: הסוהי, המחלקה להתישבות חבל הנגב

המתכנן: אליהו עמיחי, אדריכל, המחלקה להתישבות חבל-הנגב

בעל הקרקע: מינהל מקרקעי ישראל

חתימת היוזם:

[Handwritten signature]



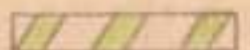





חתימת המתכנן:

[Handwritten signature]

חתימת בעל הקרקע:

הועדה המחוזית לתכנון
נתמך בתאריך 10.8.81

מקרא

-  גבול התכנית
-  אזור לבניה כפרית
-  שטח הקלאי
-  שטח למעבר קווי חשמל
-  כביש
-  מספר דרך
-  קו בנין
-  רוחב דרך

Handwritten notes and calculations in the top left corner, including dates like 24/7/81 and 28/8/81, and various numerical values.

