10015/2

תיאמי 2/122/03/8 קרית-מלאכי - הדרך דרך 12

מרחב תכנון מקומי "טובים"

תכנית מפורטת מס' 2/122/03/8

שנוי לתכנית מפורטת מס' 1/122/03/8

13.3.89

מחוז : דרום

נפה : אשקלון

מקום : קרית מלאכי

גוש : 2407

חלקה : 7,6,5,4,3,2,1

שטח התכנית : 29.133 דונם

בעל הקרקע : מנהל מקרקעי ישראל (חלקות 1÷4), המועצה המקומית ק.מלאכי (חלקות 5÷7)

יוזם התכנית : מועצה מקומית קדית מלאכי

עורך התכנית : משאלי-אנגלמאיר, אדריכלים

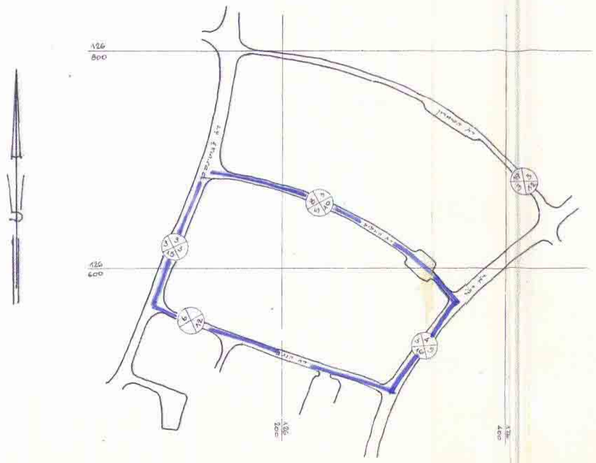

תרשים הסביבה 1:2500

טבלת אזורים ושטחים

שם האזור	השטח בדונם	% מהשטח הכללי
אזור מגורים ג'	5.316	18.25
שטח למבני צבור-חנוך	18.301	62.82
שטח למבני צבור-כלל עירוניים	0.571	1.96
דרכים קיימות	4.945	16.97
סה	29.133	100.00

מקרא:

- גבול התכנית
- שטח לבניני צבור-כלל עירוניים
- שטח לבניני צבור-חנוך
- אזור מגורים ג'
- מעבר צבורי להולכי רגל.
- דרך קיימת או מאושרת
- מספר הדרך
- קו בנין
- רוחב הדרך

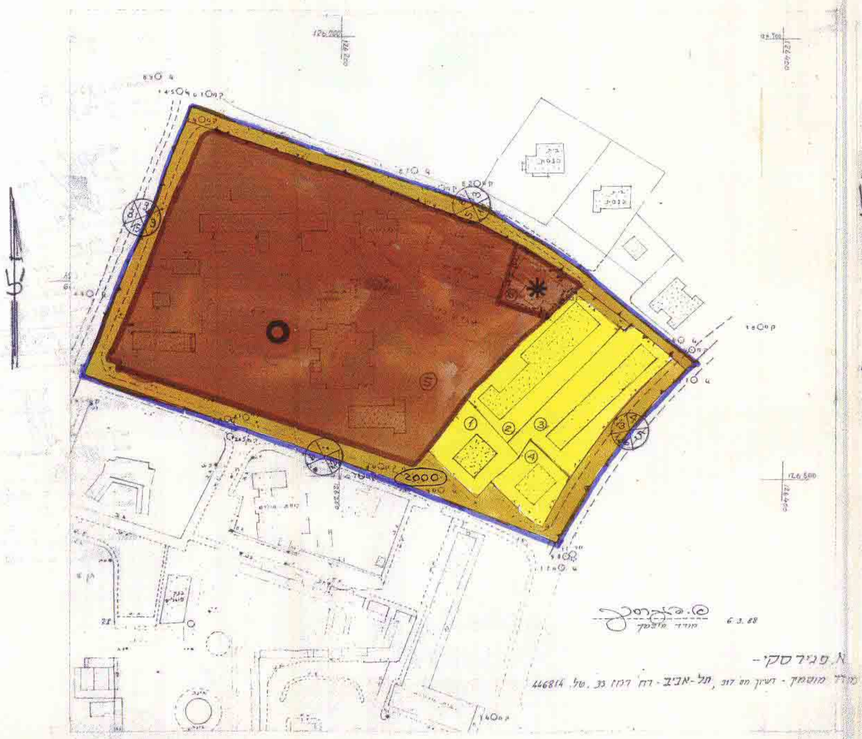

תכנית מצב מוצע 1:1250

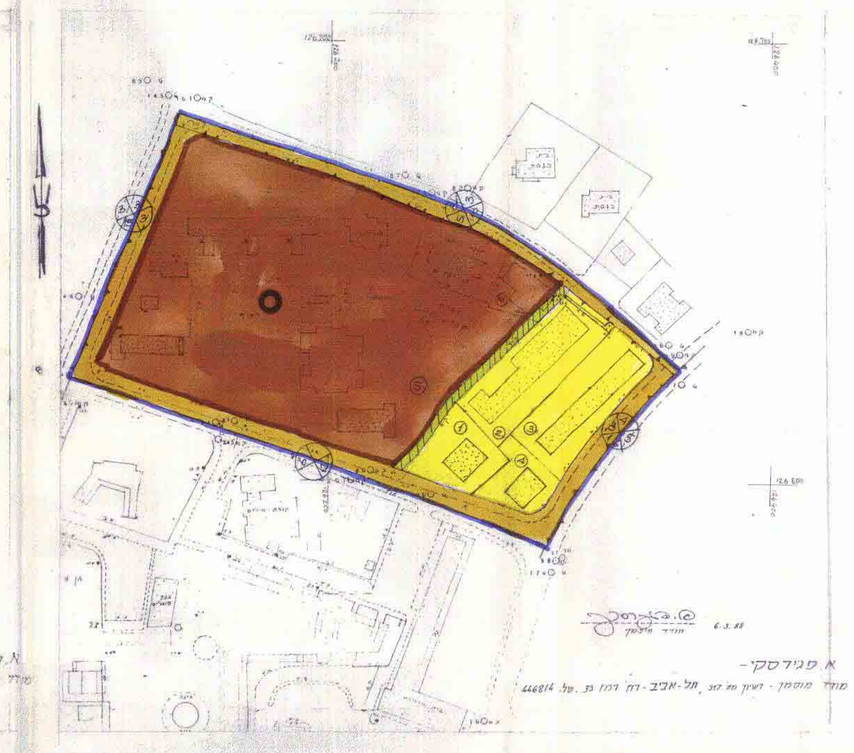

תכנית מצב קיים 1:1250

הועדה המקומית לתכנון ולבניה "טובים"
התכנית נדונה בישיבה
מס' 121 תאריך 24.12.87
הוגש: להמליץ בפני הועדה המחוזית לאשר את הת.ניה.

חתימות:

בעל הקרקע :

יוזם התכנית :

עורך התכנית :

תאריך : 15.3.88
6.7.88
12.12.88