

מרחב תכנון "טובים"

תכנית מתאר מס. 13/101/02/8

שינוי לתכנון מתאר מס. 101/02/8

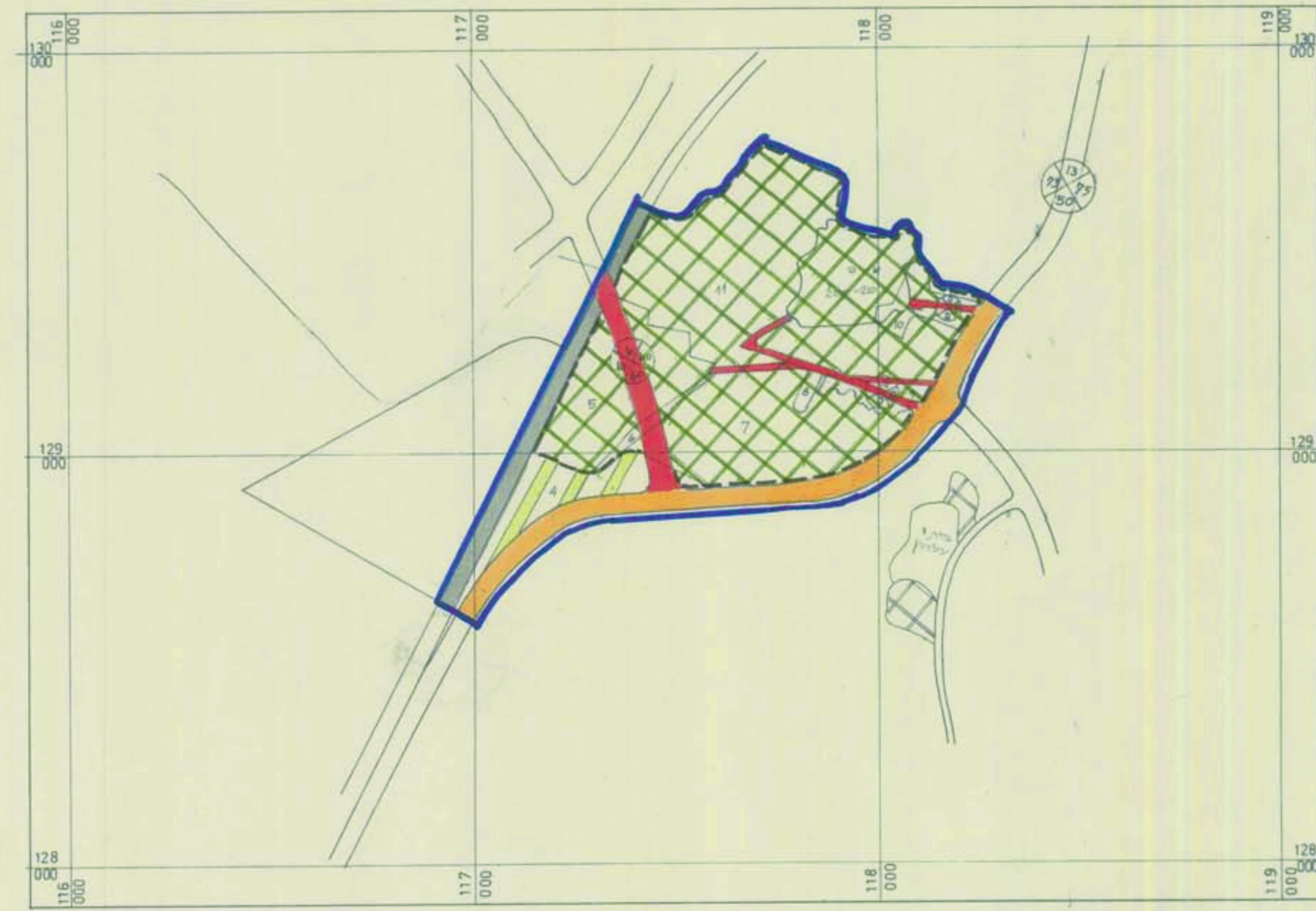
ולתכנית מכורטת מס. 137/03/8

צומת עזריקם

- מחוז: **הדרום;**
- נפה: **אשקלון;**
- המקום: **מועצה אזורית באר-טוביה**
- בעל הקרקע: **מנהל מקרקעי ישראל**
- היוזם: **הועדה המקומית "טובים"**
- המבצע: **מ.ע.צ. ומ.א. באר-טוביה**
- המתכנן: **מגן נתן-אדריכל**
- שטח התכנית: **כ" 809**

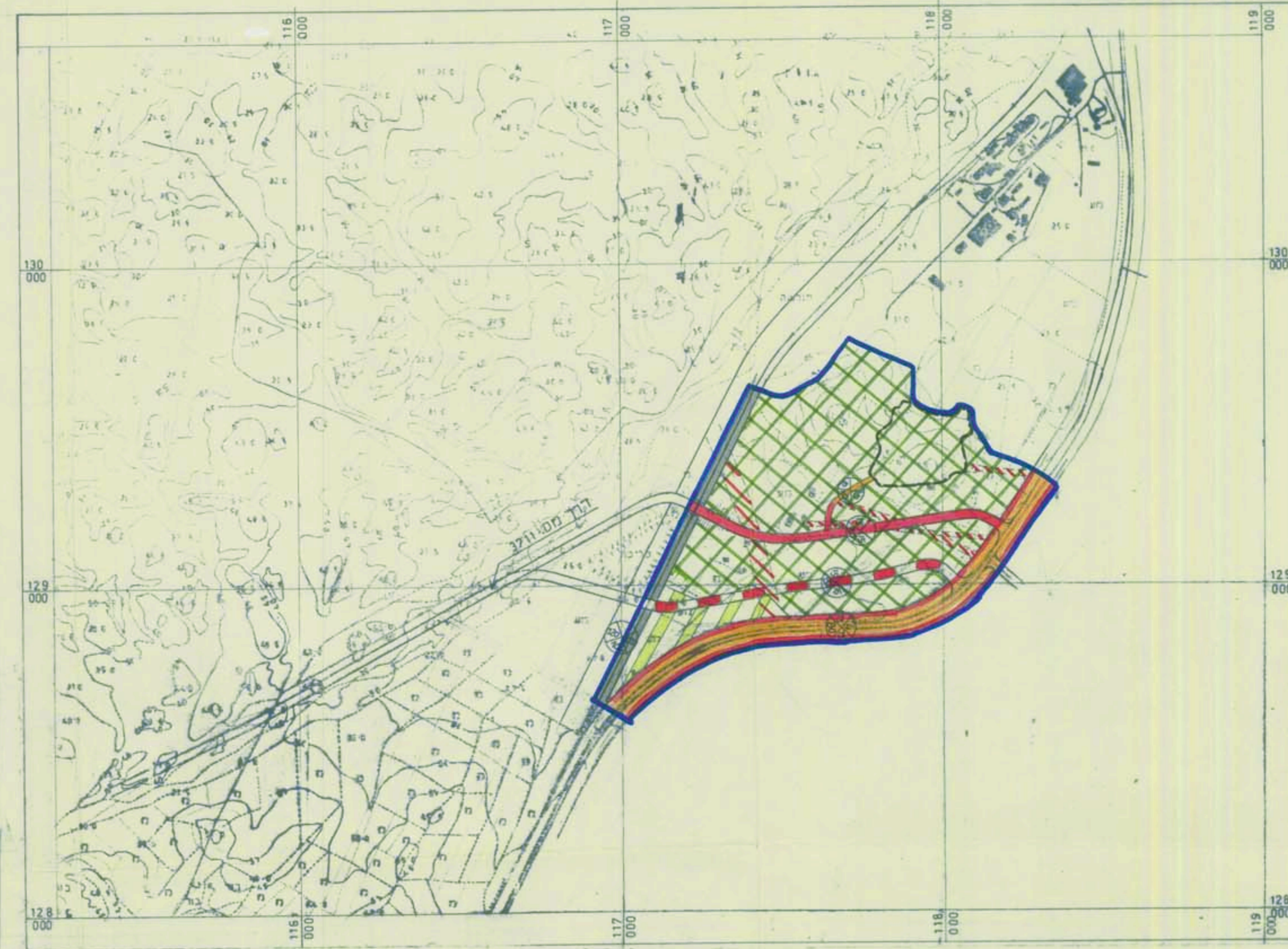
הועדה המקומית לתכנון ולבניה
"טובים"
תאריך: 26.9.88
מס' תכנון: 101/02/8
מס' תכנון: 13/101/02/8
לשם: שינוי לתכנון מתאר מס. 101/02/8
ולתכנית מכורטת מס. 137/03/8

הועדה הארצית לתכנון
תשנ"ב 1990

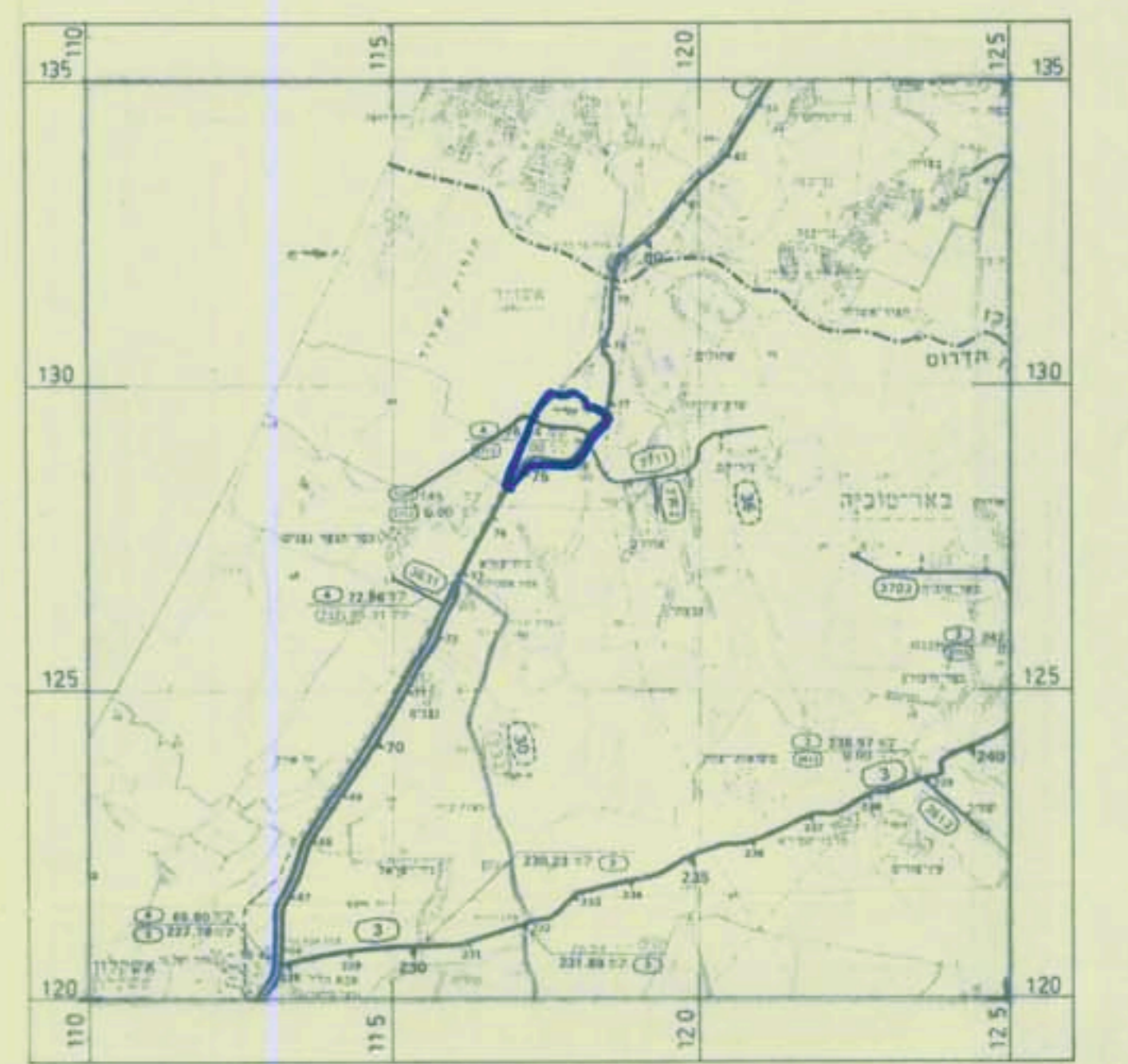


מצב קיים לכי תכנית מתאר 1:10000 ולכי תכנית מכורטת מס. 137/03/8 1:10000

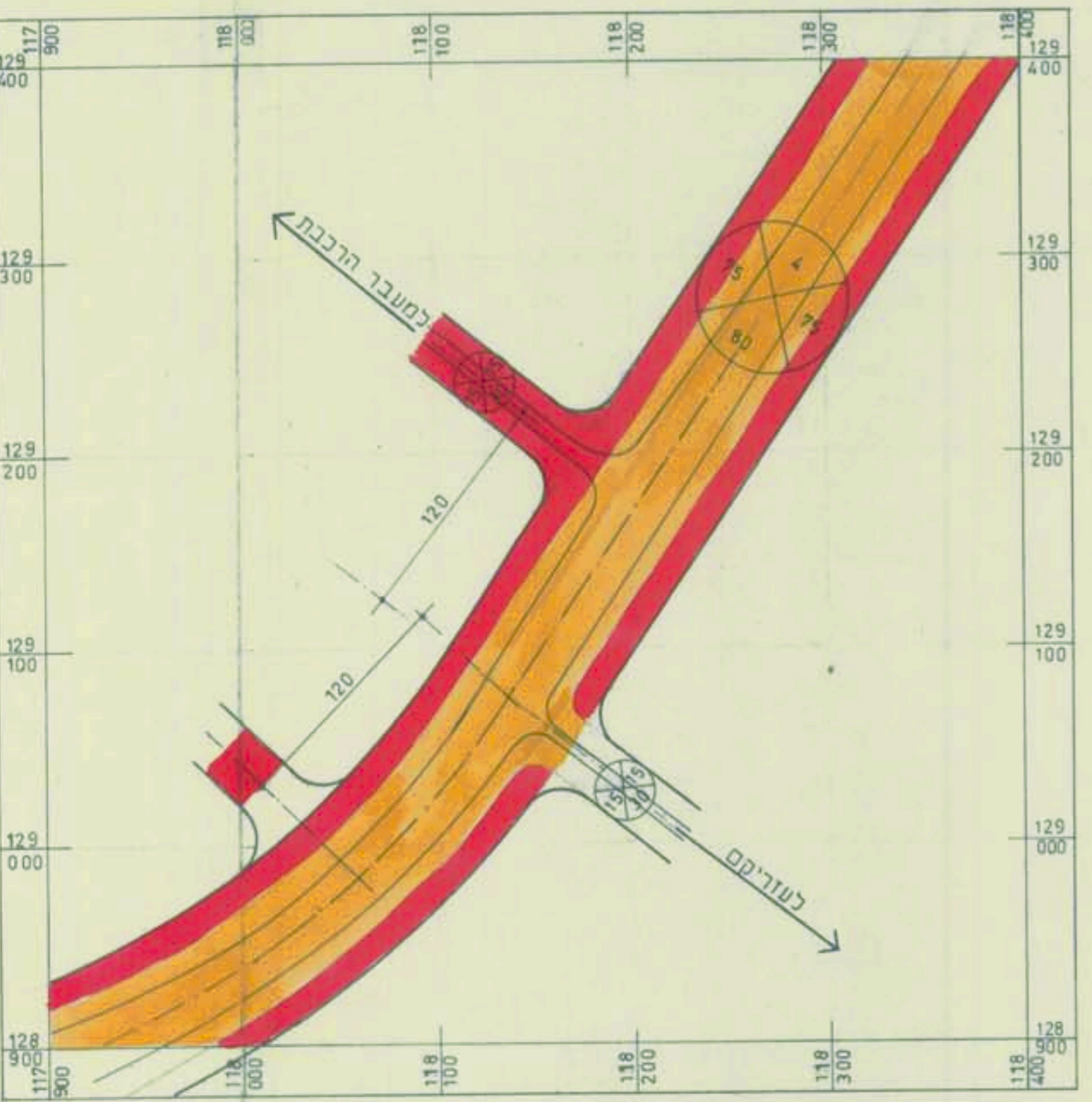
- מקרא:**
- גבול התכנית
 - דרך מוצעת
 - דרך לביטול
 - דרך קיימת
 - מס. הדרך
 - קו בנין
 - רוחב הדרך
 - שטח כרטי כתוח
 - שטח עתיקות
 - שטח חקלאי
 - מסילת רכבת
 - דרך אלטרנטיבית
- דרכים 166 ד'
470 ד'
55 ד'
65 ד'
33 ד'
809 ד'



מצב מוצע ק.מ. 1:10000



תרשים הסביבה ק.מ. 1:100000



תרשים צומת עזריקם 1:2500

משרד הפנים
תוקף התכנון והתכנית התוכנית - 1965
מס' תכנון: 101/02/8
מס' תכנון: 13/101/02/8

משרד הפנים
תוקף התכנון והתכנית התוכנית - 1965
מס' תכנון: 101/02/8
מס' תכנון: 13/101/02/8