

תכנית של תכנון ערים גלילי מחוז ירושלים מי 35-8

# בית דית











תכנית מפורטת למושב עונדים י.ג. 35

קנה מדה = 1:2500

המקום : עין-כרם  
שטח התכנית : 370 דונם

רשימת השטחים	
פרטי החלוקה	מספר מ"ר סדורי השטח לכ"ח חלוקה
מגרשים עם משק עזר	80
מגרשים לבעלי מלאכה	12
שטח לבנייני חברה	93
שטח לבנייני משק שתופיים	94
דרכים ושטחים פרטיים מתוחים	92
שטח כללי	370

## באורים :

-  קוי הגבול התכנית
-  דרך חדשה
-  דרך מבולטת
-  אזור חצי חקלאי ובנייני משק שתופיים
-  אזור מגורים
-  שטחים פרטיים כותחים
-  מספר הרחוב
-  רוחב הרחוב
-  קוי בנין
-  דרך מורחבת

**בעל ההצעה :**  
הסוכנות היהודית לארץ ישראל  
ירושלים, ת.ד. 92

**בעל הקרקע :**  
הקרן הקיימת לישראל בע"מ  
ירושלים, ת.ד. 283

**אדריכל ובונה ערים :**  
המחלקה הטכנית של הסוכנות היהודית לארץ ישראל  
ירושלים, ת.ד. 92

תאריך :

סקירת בנין ערים 1936  
תאריך : 35  
מספר : 22  
מחלקת : 15  
מחלקת : 15  
מחלקת : 15

סקירת בנין ערים 1936  
תאריך : 35  
מספר : 22  
מחלקת : 15  
מחלקת : 15  
מחלקת : 15

תרשים הסביבה קנה מדה 1/20,000

