עין צורים

תכנית מפורטת 176/03/6 תיקון מס.

מרחב תכנון מקומי „שיקמים"

מחוז: הדרום
נפה: אשקלון
מועצה אזורית שפיר
מקום: עין צורים
גושים: 2901
שטח התכנית 7.2 ד'

בעל הקרקע: מנהל מקרקעי ישראל
יזם התכנית: קבוץ עין צורים
המתכנן: אדר. ליה פורמן
תאריך: 5-1983 תיקון 8/83

הוגשה המחמית לתכנון
30.10.83

מס 176/03/6
התכנית נדונה בישיבה
מתאריך 9.8.83 מס' 144
ומלצה לאשר הוגשה המחמית
מחמיות

פורמן ליה
ארכיטקט

מנשרד הפנים
חוק התכנון והבניה תשכ"ה-1965
מחוז הדרום
פרסם הכנת בקשה
הכנת
הודעה המבוקשת/בשינוי נסת
ביקורת מס' 3/176/03/6
מיום 8/8/83
התליטה להסקיר את
התוכנית המוגשת לעיל.
יו"ר הועדה המחוזית
מנהל לתכנון

מנשרד הפנים
חוק התכנון והבניה תשכ"ה-1965
מחוז הדרום
פרסם הכנת בקשה
הכנת
הודעה המבוקשת/בשינוי נסת
ביקורת מס' 3/176/03/6
מיום 10/9/84
יו"ר הועדה המחוזית
מנהל לתכנון

תכנית מס' 3/176/03/6 פורסמה למתן תוקף, ביקורת
הפרסומים בס' 3055 מיום 22/9/83 עמוד 1155

נבול התכנית
שטח חקלאי
שטח לבנני ציבור
אזור מגורים בישוב חקלאי
דרך ראשית
דרך משנית
דרך לביטול

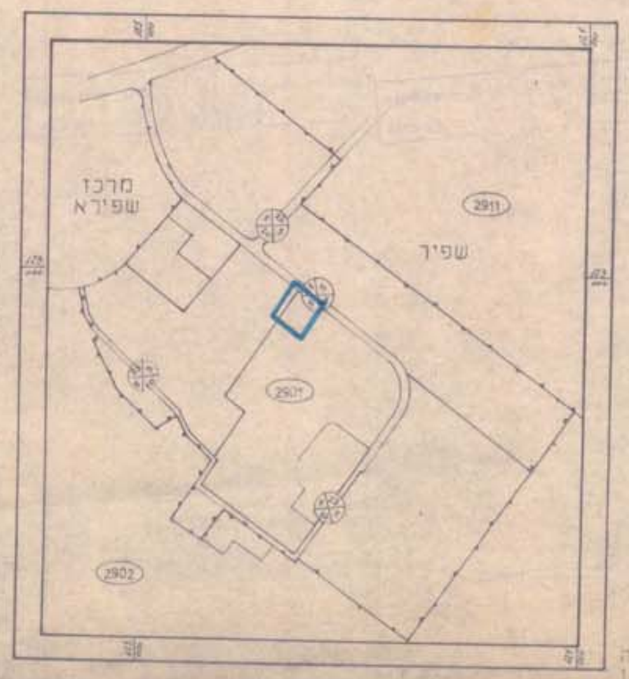

תרשים הסביבה
1:10-000 ק.מ.

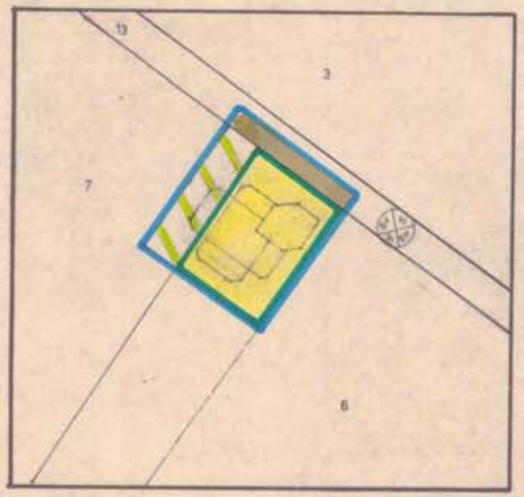

מצב קיים ק.מ. 1:2500

שטח	קיים	מוצע
מגורים	0.8	
חקלאי	1.6	
מבני ציבור	0.4	
סה"כ	2.8	0.8
	7.2	7.2

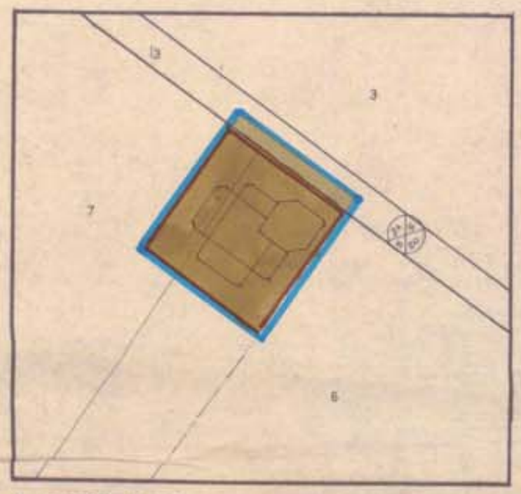

מצב מוצע ק.מ. 1:2500