

ת.ת. 142/03/6 בית ניר - תכנון מבוא 8

**מרחב תכנון שקמים**

תכנית מפורטת מס.

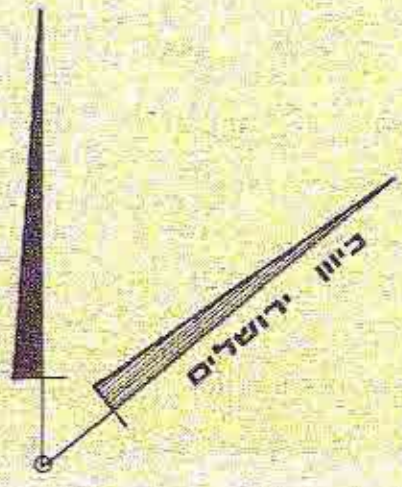
קבוץ בית ניר

בית עלמין

הועדה המחוזית לתכנון  
מס' 4.10.84

- מחוז: הדרום
- נפה: אשקלון
- המקום: מועצה אזורית יואב וקבוץ בית ניר
- בעל הקרקע: מנהל מקרקעי ישראל
- היוזם: מועצה אזורית יואב וקבוץ בית ניר
- המתכנן: אדריכל נתן מגן
- שטח התכנית: 4.73 דונם

הועדה המקומית לתכנון ולבניה  
"שקמי" מ"מ  
התכנית נדונה בוועדה  
מס' 67 מתאריך 28-10-77  
החלט: לתמוך בבניית המבנה  
לאחר צד התכנון  
התקנה



ק.מ. 1:250

- מקרא:**
- גבול התכנית
  - בניני ציבור
  - כסי ירק
  - חלקות קבורה
  - חלקה צבאית
  - דרך מוצעת
  - מספר הדרך
  - קו בנין
  - רוחב הדרך

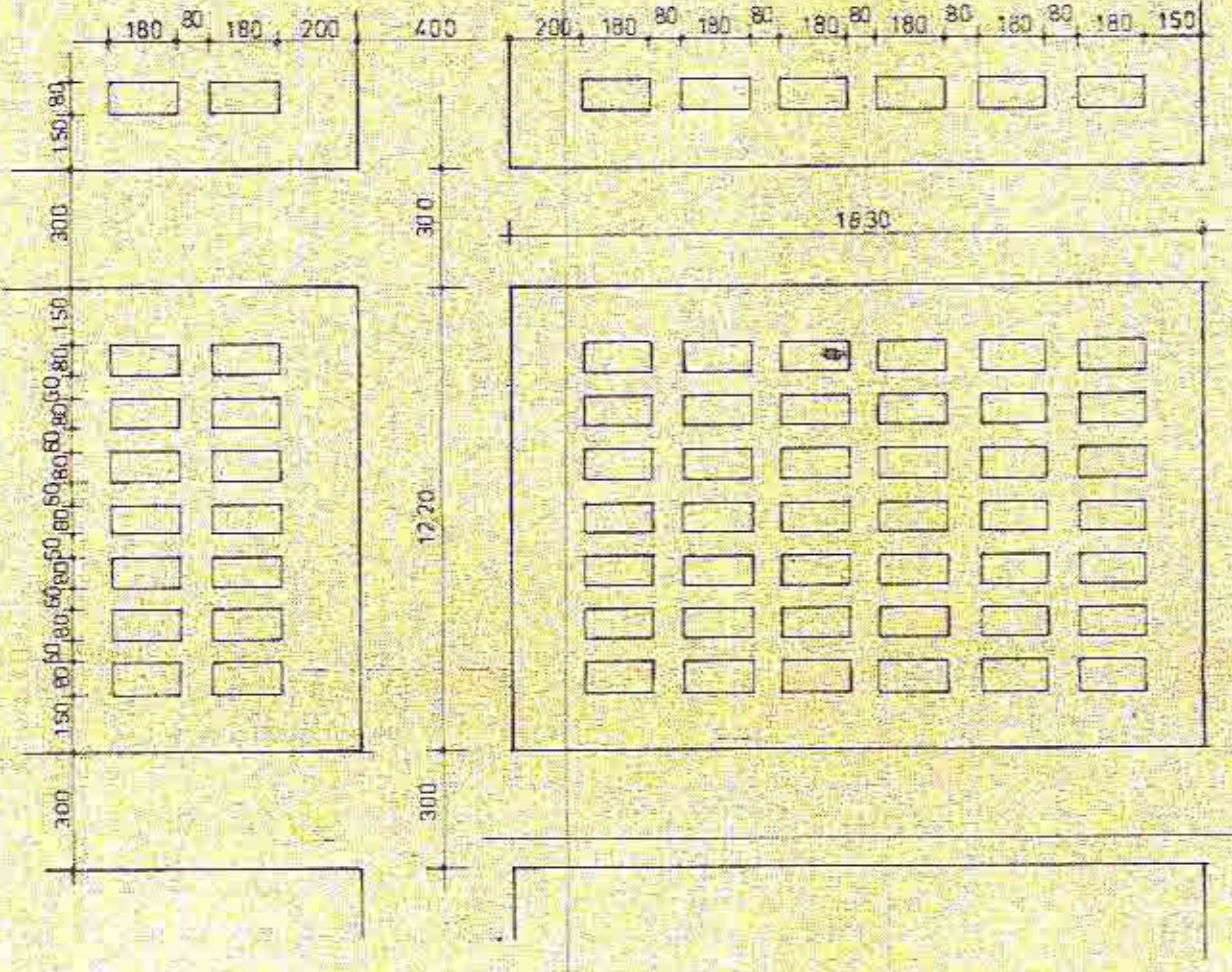
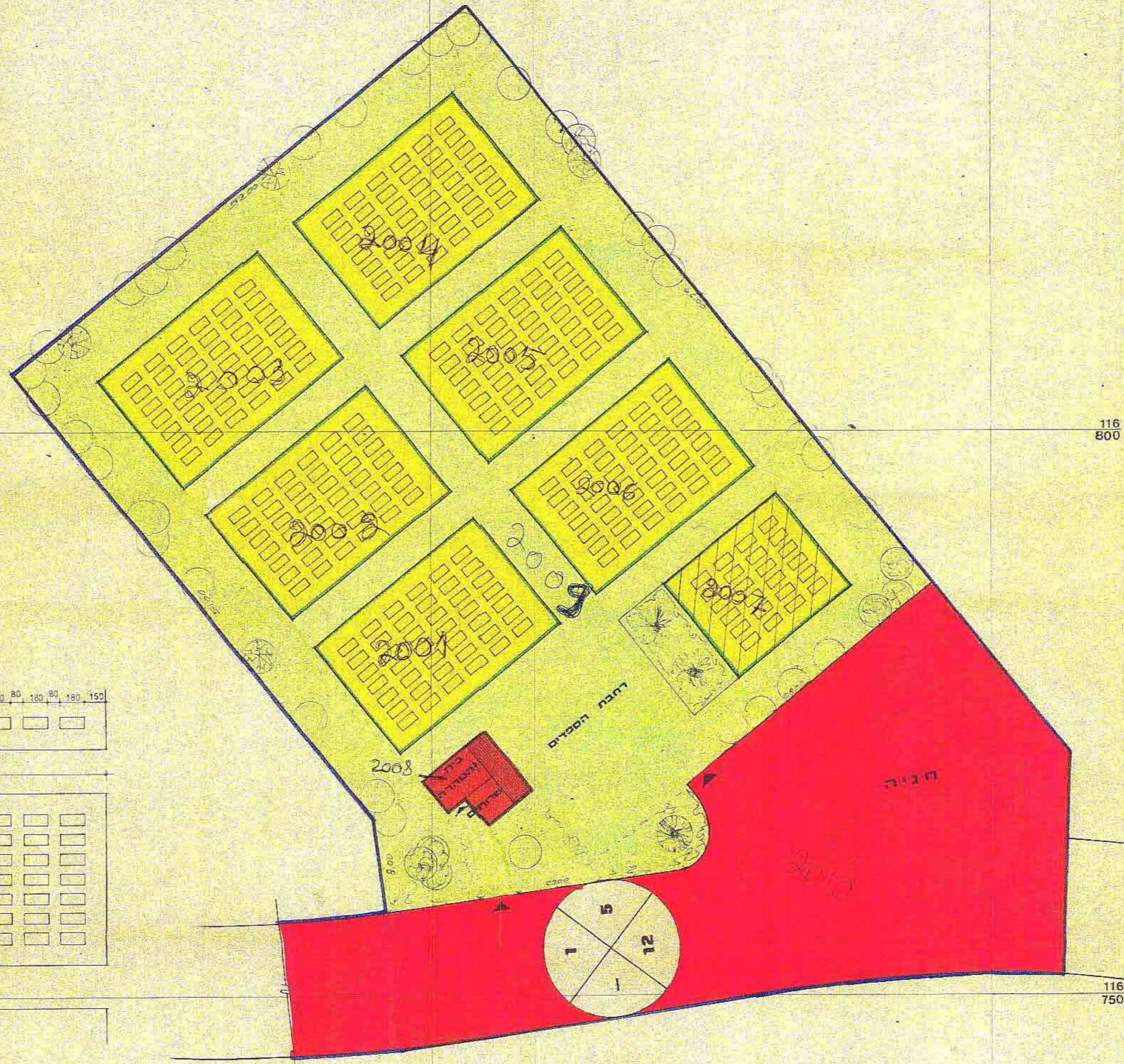
**אשרד תכנון**  
היקף התכנון: תכנון מבוא  
מס' 142/03/6  
תאריך: 28.11.77  
מחלקת: תכנון

תכנית מס' 142/03/6  
הפרוטוקול מס' 43  
תאריך: 28.11.77

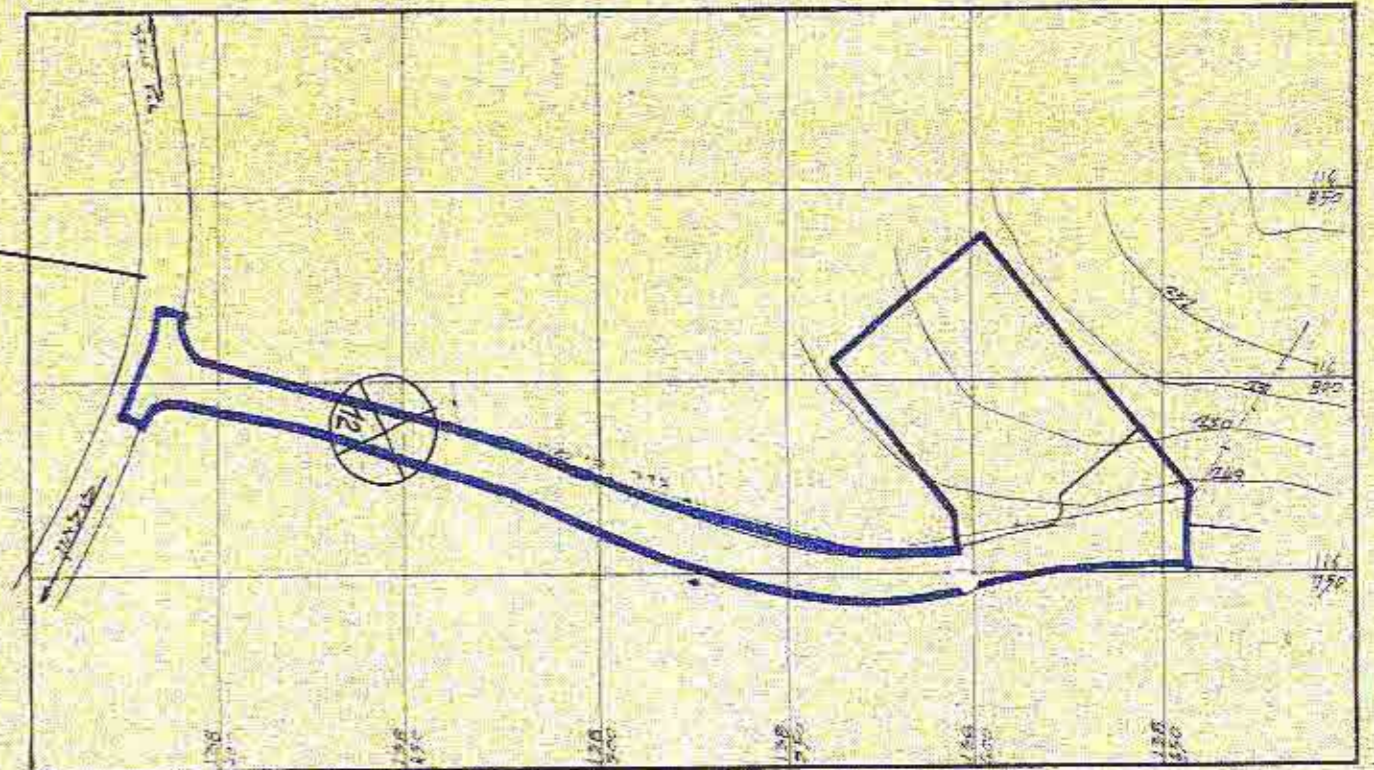
**אשרד תכנון**  
חוק התכנון והבניה תשכ"ב 1965  
מס' 142/03/6  
תאריך: 28.11.77  
מחלקת: תכנון

תכנית מס' 142/03/6  
הפרוטוקול מס' 43  
תאריך: 28.11.77

נאודע-ניחול תשרי מקרקעי ונכסים בע"מ  
אימות אושר  
אושרה לתוקף ע"י ועדה /חול/ 28.11.77  
שם חתימה



ברט חלקה ק.מ. 1:200



תרשים הסביבה ק.מ. 1:2000