

התורה המחוקקת לתכנון
 תכנון מאוחד 14.6.84

מרחב תכנון מקומי: "טובים"
 תכנית מכורטת מס': 6/115/03/8
 לשבועי תכנית מכורטת מס': 2/115/03/8 ג' 115/03/8

עזריקם

מחוז: תדרום
 גובה: אשקלון
 ק.מ.: 1:2500
 שטח התכנית: 680 יובם

- מטרות התכנית:
- שקט ימנע תגובות למגורים מס' 113 (60)
 - לשטח לבנין ציבורי (55)
 - הקטנת מגרש למגורים מס' 102 (55)
 - החזרת חלק משטח לבנין ציבורי מס' 135 למגורים למגורים מס' 113
 - החזרת חלק משטח למגורים מס' 103 (13)
 - לשטח מגרשים למגורים מס' 103 ו-102.

מקרא:

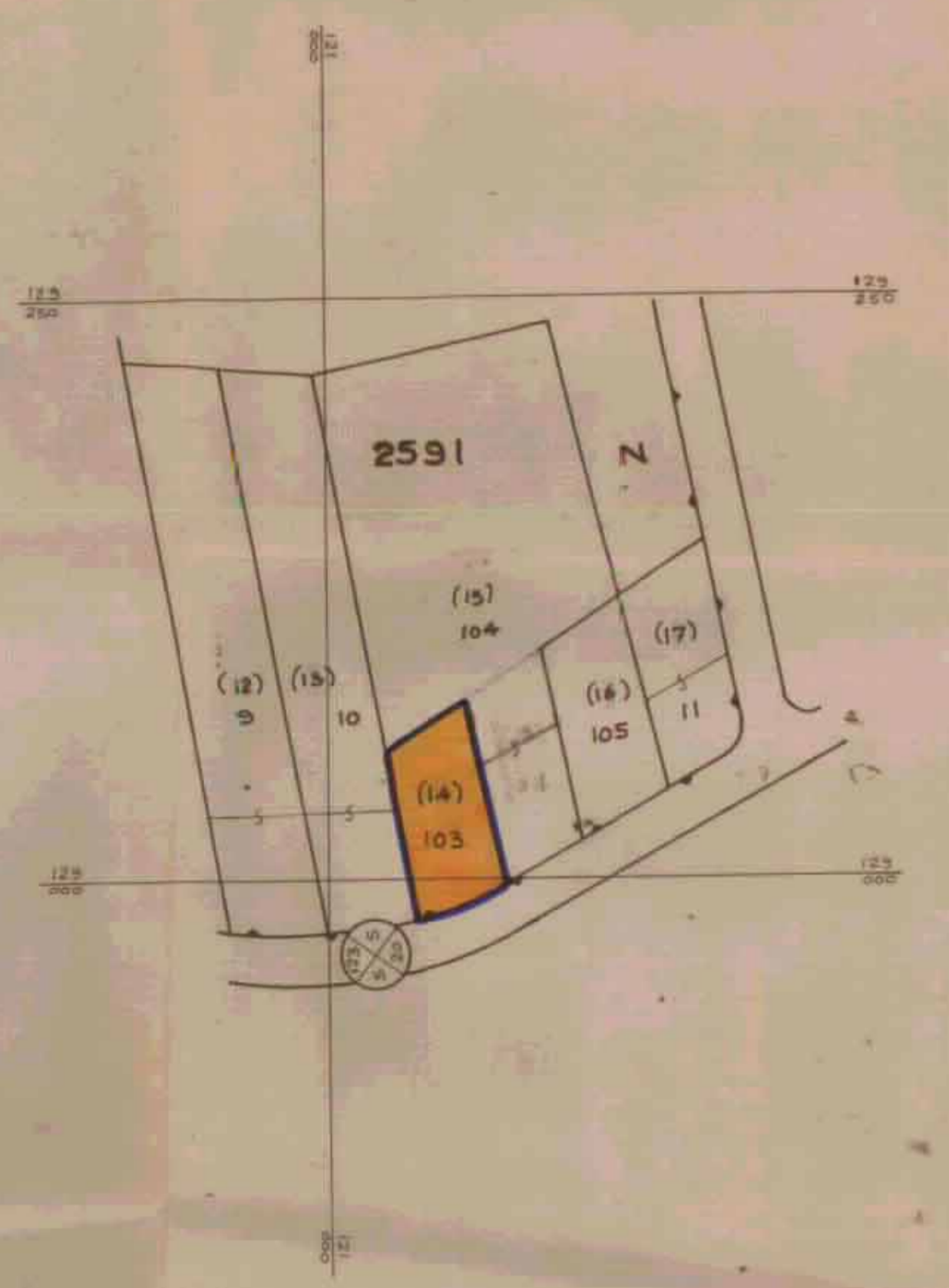
- גבול התכנית
- אזור למגורים המשקי עזר
- שטח לבנין ציבורי

טבלת גושים וחלקות

גוש	חלקות
2591	14
2597	54, 55, 56

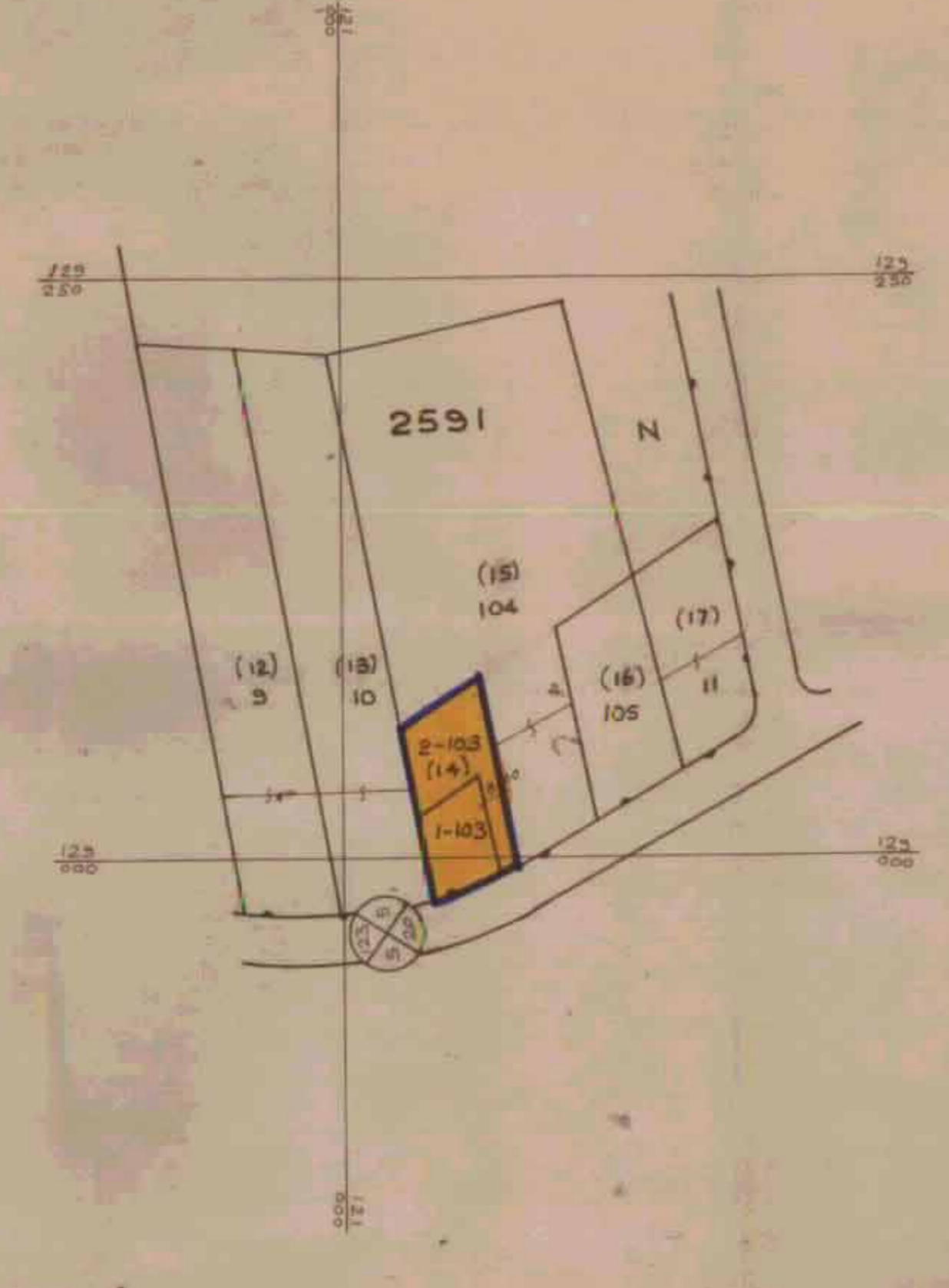
מס' חדר
 קו בנין
 רחוב חדר

הועדה המקומית לתכנון ובינוי
 מס' 253.84
 99
 253.84



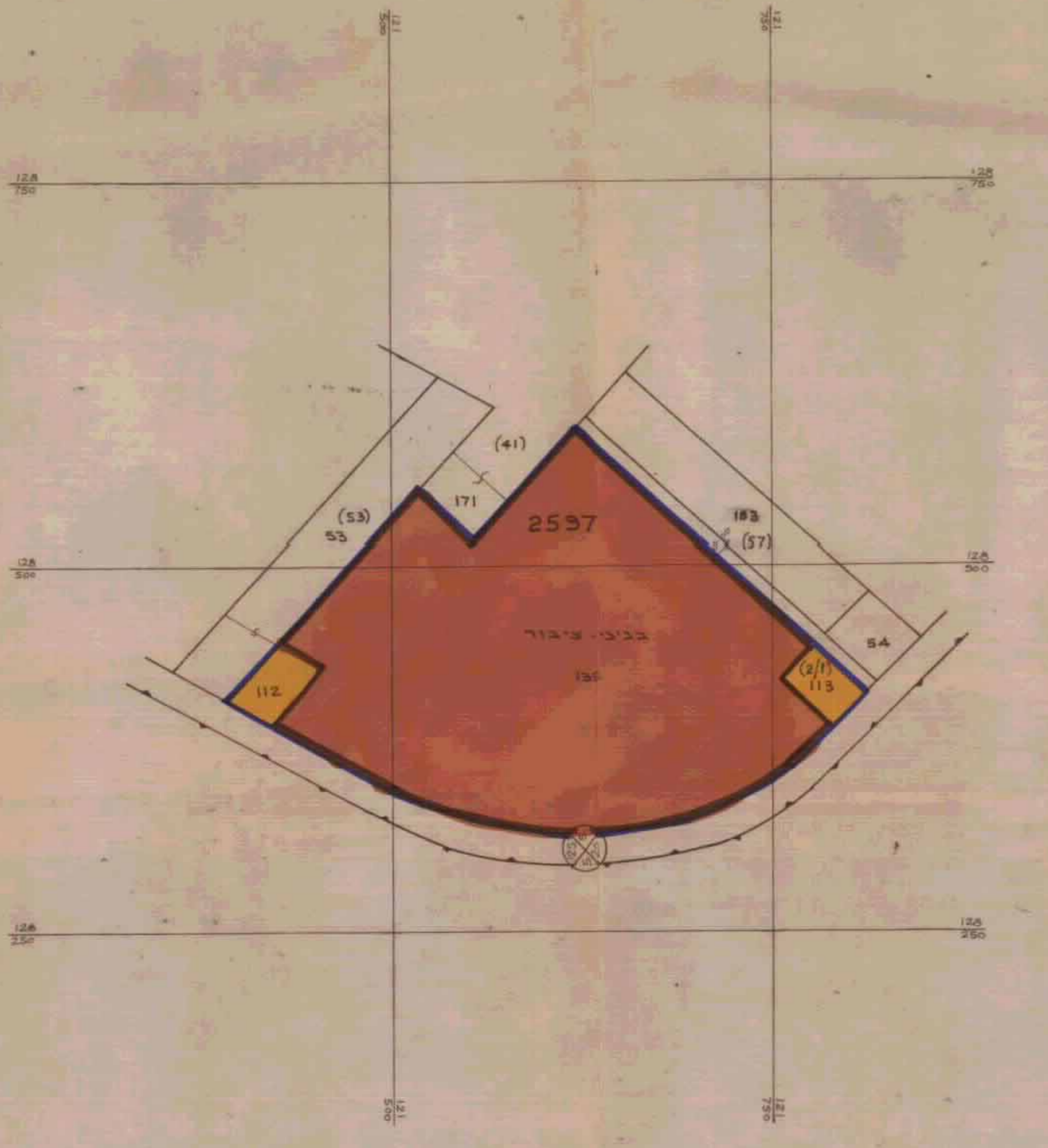
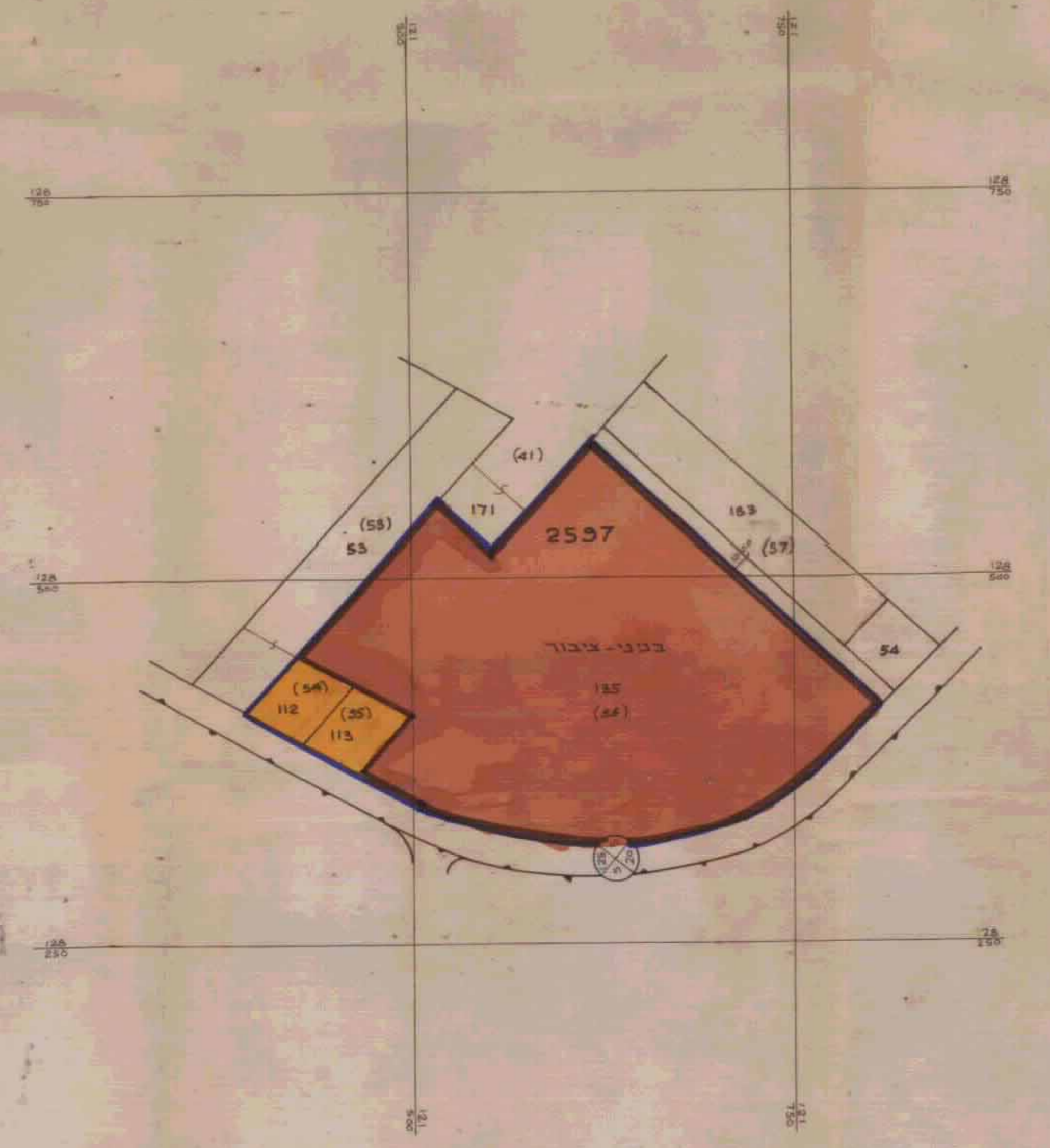
מצב קיים: ק.מ.: 1:2500

(58) לכי חלקה בגוש ראשון
 53 לכי תכנית מכורטת
 לכי ת.ח. מס' 6/115/03/8 ג' 115/03/8



מצב מוצע: ק.מ.: 1:2500

(58) לכי חלקה בגוש ראשון
 53 לכי תכנית מכורטת



טבלת כמות המגרשים

תכנית האזור	לכי ת.ח.	לכי ת.ח.	%
6/115/03/8	101	101	86.3
2/115/03/8	16	15	13.7
117	116	100.0	

בעל הקרקע:

מנהל מקרקעי ישראל
 מנהל מקרקעי עיריית אשקלון
 מנהל מקרקעי מנהל מקרקעי עיריית אשקלון

היוזם:

מנהל מקרקעי ישראל
 מנהל מקרקעי עיריית אשקלון
 מנהל מקרקעי מנהל מקרקעי עיריית אשקלון

המבקש:

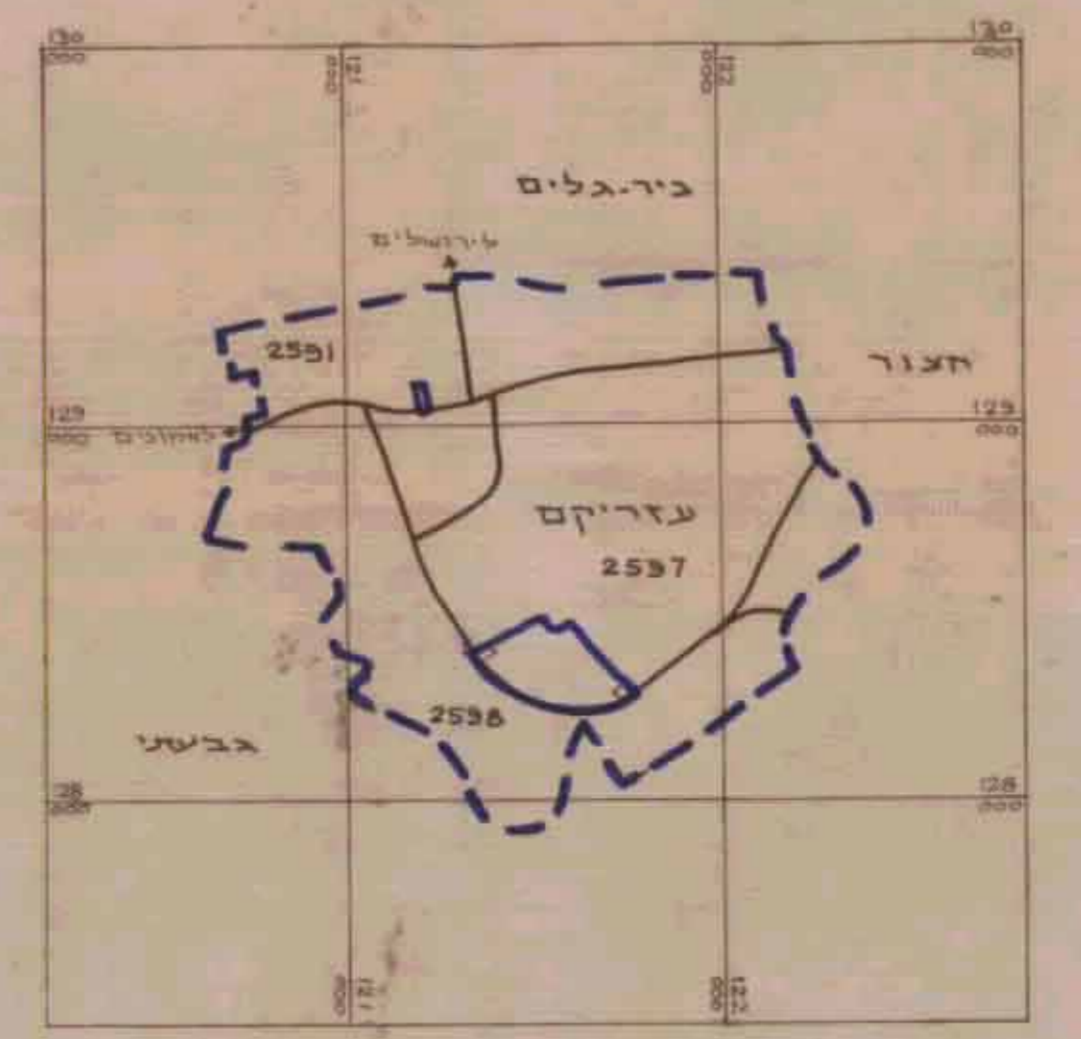
ועד המושב עזריקם
 עו"ד מרסל זכאי
 למעשה סניפרים בע"מ

המבצע:

המחלקה לבינוי ולתכנון העירייה
 מחלקת התכנון והתשתיות
 תכ. ת.ח. 20/2/1984

המותכנן:

א. קכלן
 תאריך: 20/2/1984
 שבועים: 8/4/1984 - לכי הועדה המקומית



תרשים מביטוח: 1:20,000

עשרה חוקי התכנון והבינוי השונים
 מחוז אשקלון
 תוכנית מכורטת מס' 6/115/03/8
 תכנית מכורטת מס' 2/115/03/8
 תכנית מכורטת מס' 117
 תכנית מכורטת מס' 113
 תכנית מכורטת מס' 103
 תכנית מכורטת מס' 102
 תכנית מכורטת מס' 135
 תכנית מכורטת מס' 103 ו-102

מנהל מקרקעי ישראל
 מנהל מקרקעי עיריית אשקלון
 מנהל מקרקעי מנהל מקרקעי עיריית אשקלון