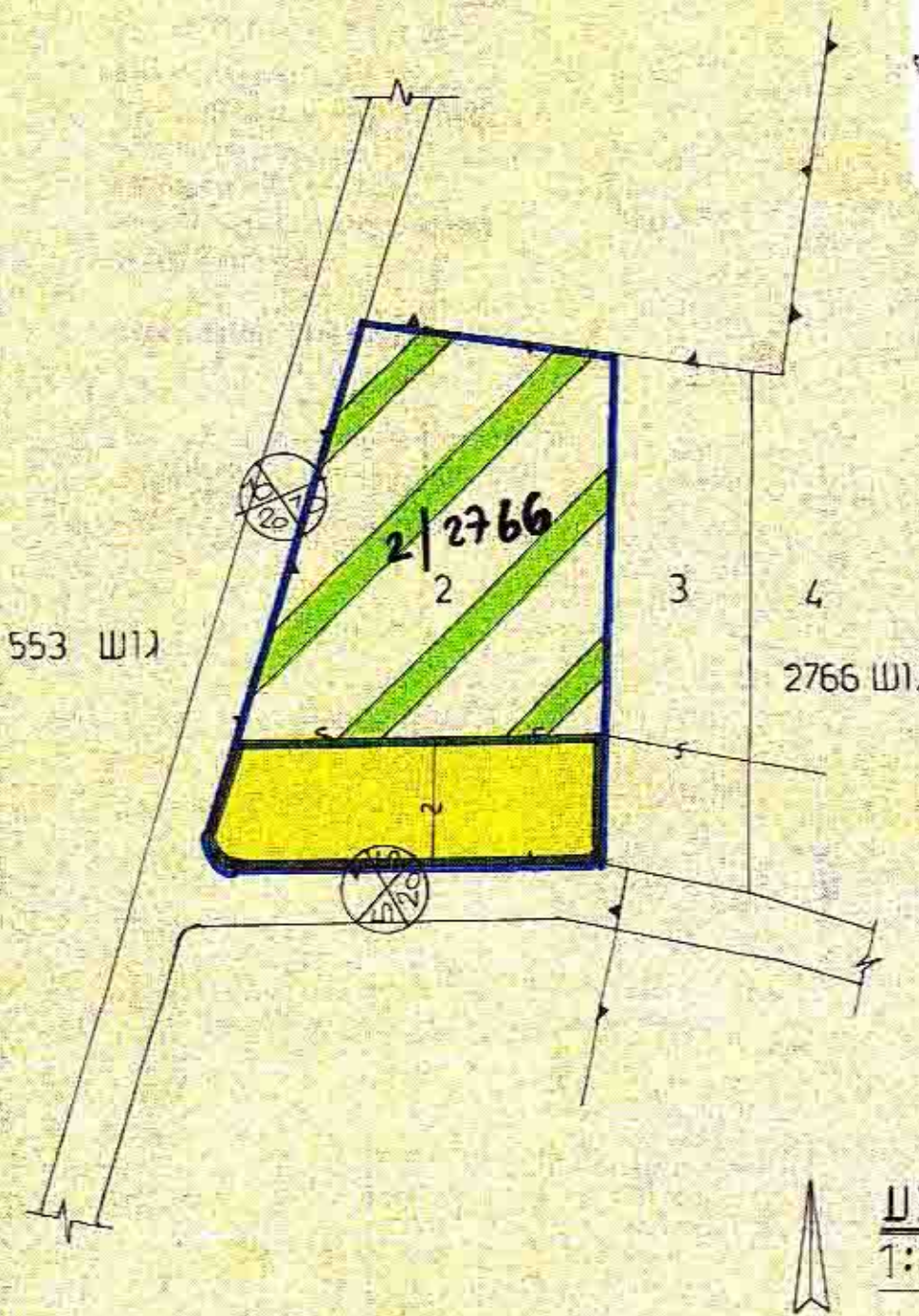
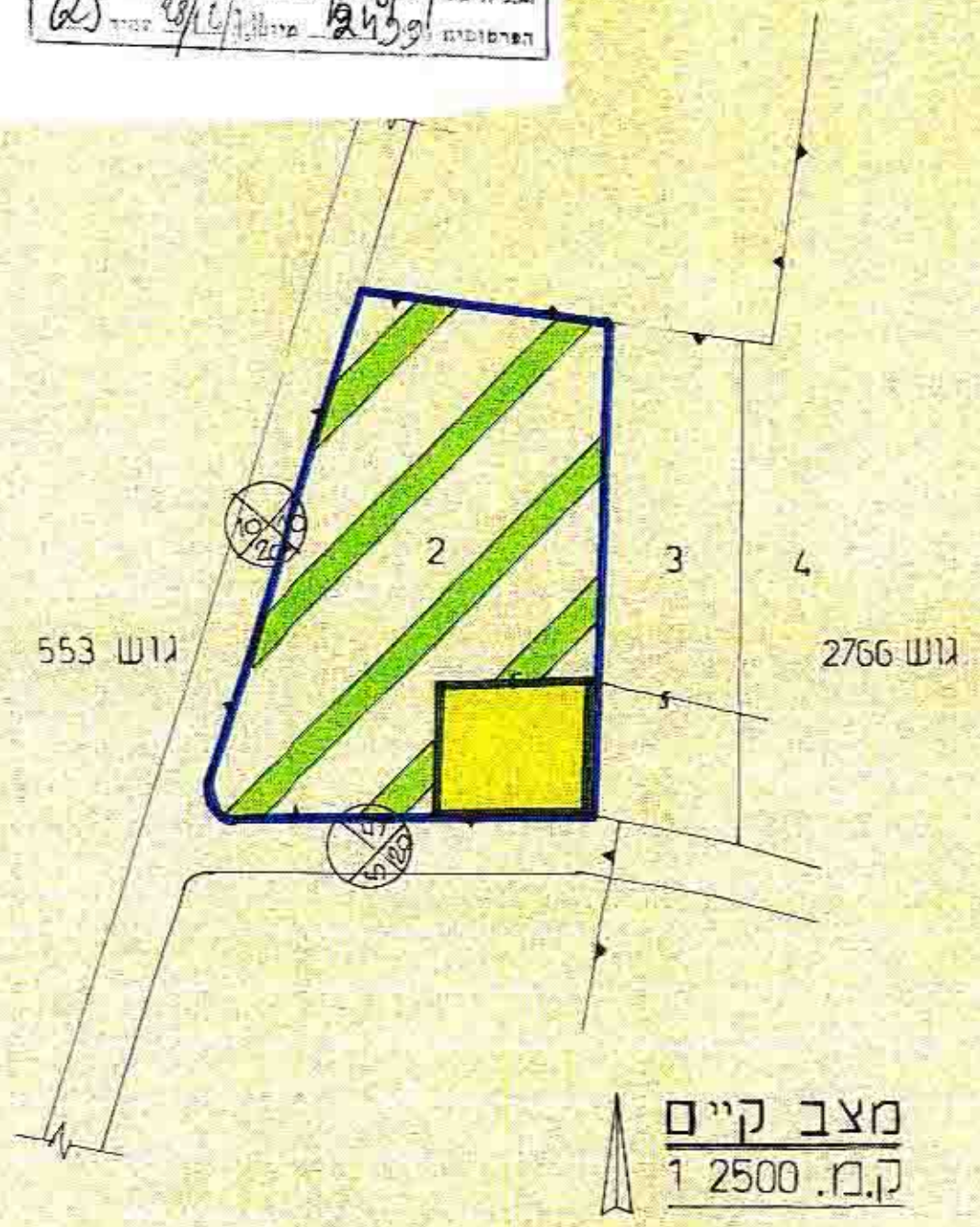


מרחב תכנון מקומי "טובים" 2/118/03/8
 תקון מס לתכנית מפורטת 118/03/8
 9.3.86
 8.6.86
 5/6/86

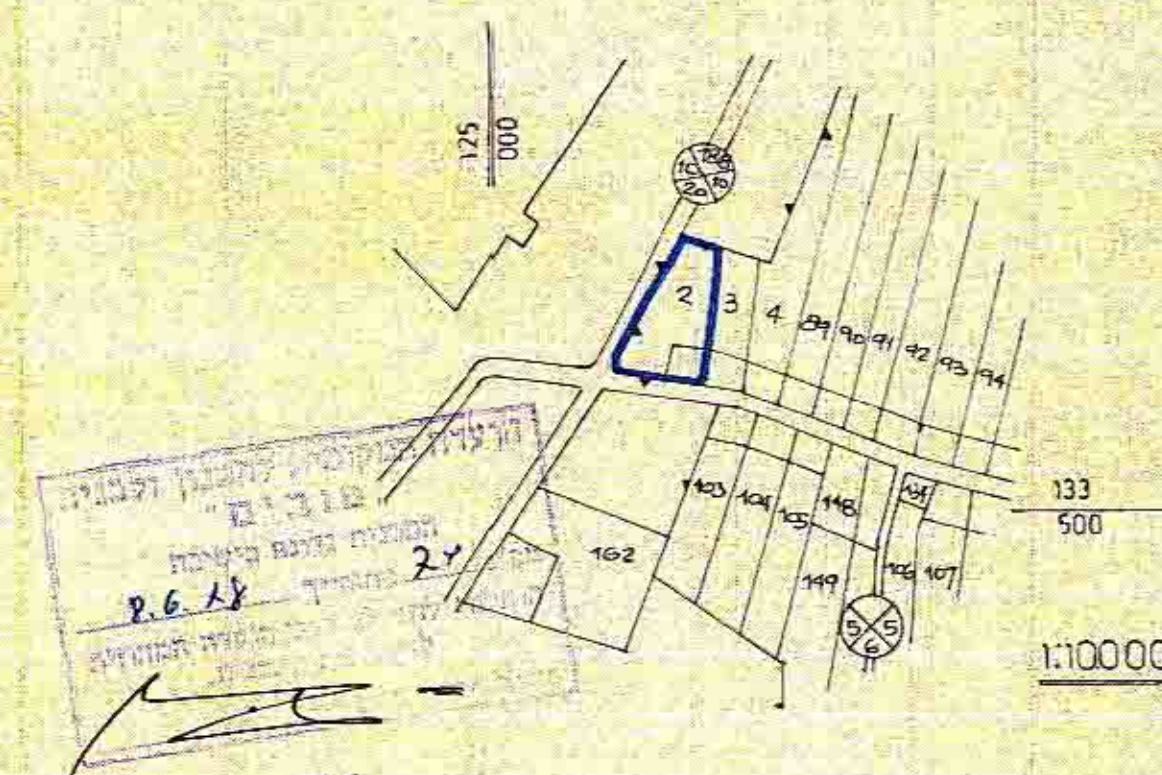
משרד המונים
 חוק התכנון והבניה תשס"ה - 1965
 מס' התכנון: 2/118/03/8
 מס' הבניה: 142
 מס' התכנון המקומי: 2/118/03/8
 מס' התכנית: 2/118/03/8
 מס' התכנית המקומית: 2/118/03/8
 מס' התכנית המקומית: 2/118/03/8
 מס' התכנית המקומית: 2/118/03/8



מצב מוצע
 ק.מ. 1:2500



מצב קיים
 ק.מ. 1:2500



תרשים-הסביבה 1:10000

- מחוז : הדרום
- נפה : אשקלון
- מועצה אזורית : באר-טוביה
- מקום : מושב בצרון
- גוש וחלקה : גוש 2766 חלקה 2
- ק.מ. : 1:2500
- שטח התכנית : 18500 מ"ר
- מטרת התכנית : שנוי יעוד חלק מחלקה 2 מאזור חקלאי ל"אזור מגורים ב"שוב חקלאי"
- בעל הקרקע : מנהל מקרקעי ישראל
- מגיש התכנית : מושב בצרון
- המתכנן : המחלקה הטכנית ליד תנועת המושבים בע"מ

| מקרא | תיאור |
|------|-------------------------|
| | גבול התכנית |
| | גבול חלקה |
| | אזור חקלאי |
| | אזור מגורים ב"שוב חקלאי |
| | בעל הקרקע |
| | המוגש |
| | המתכנן |
| | תאריך : 2.86 |

נאודע-ניחול ומידע מקרקעין ונכסים בע"מ
 אימות אישור
 אושרה לתוסף ע"י ועדה 5/11/86
 שם : חתימה

חתימות :
 בעל הקרקע :
 המוגש :
 המתכנן :
 תאריך : 2.86