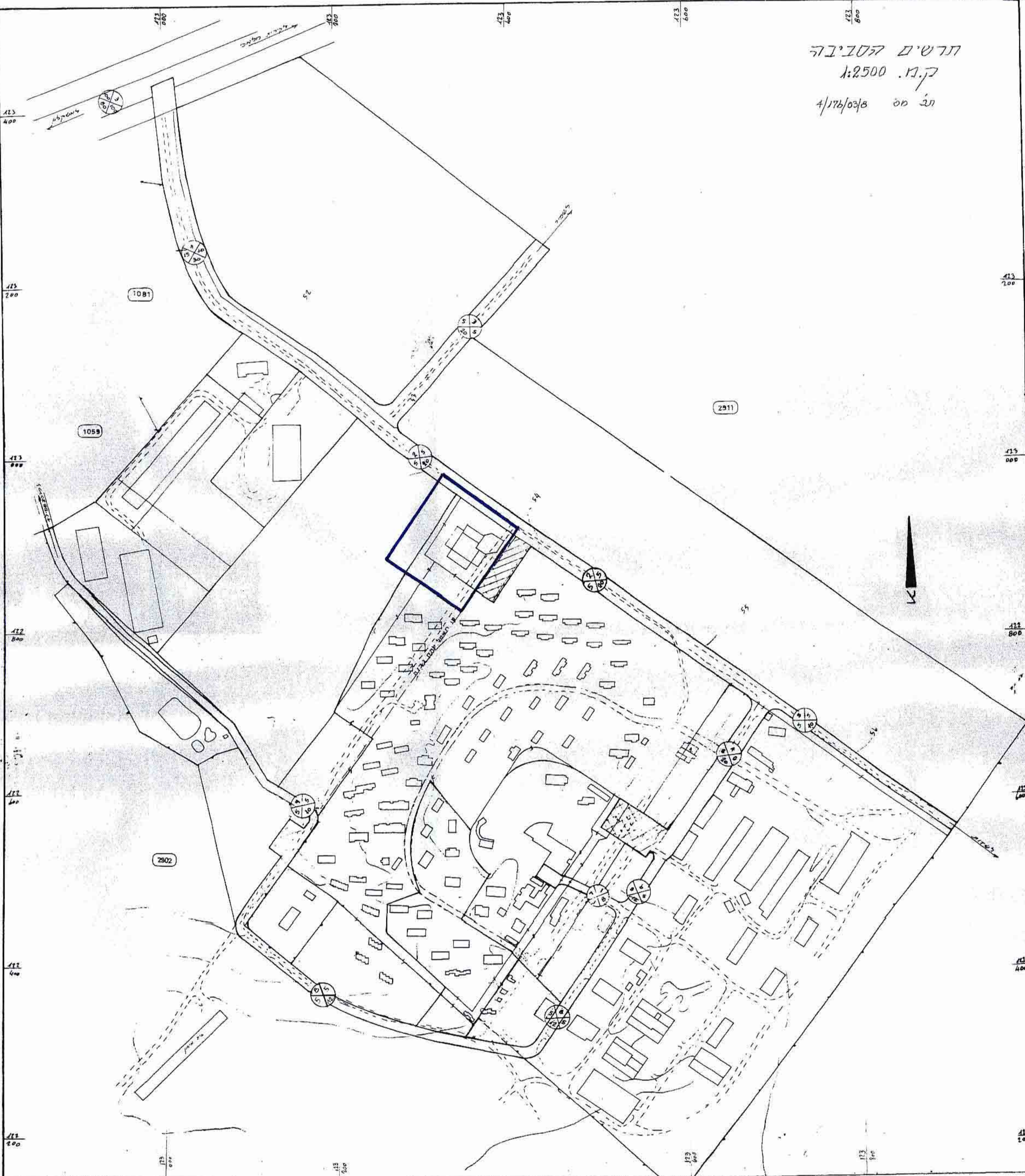
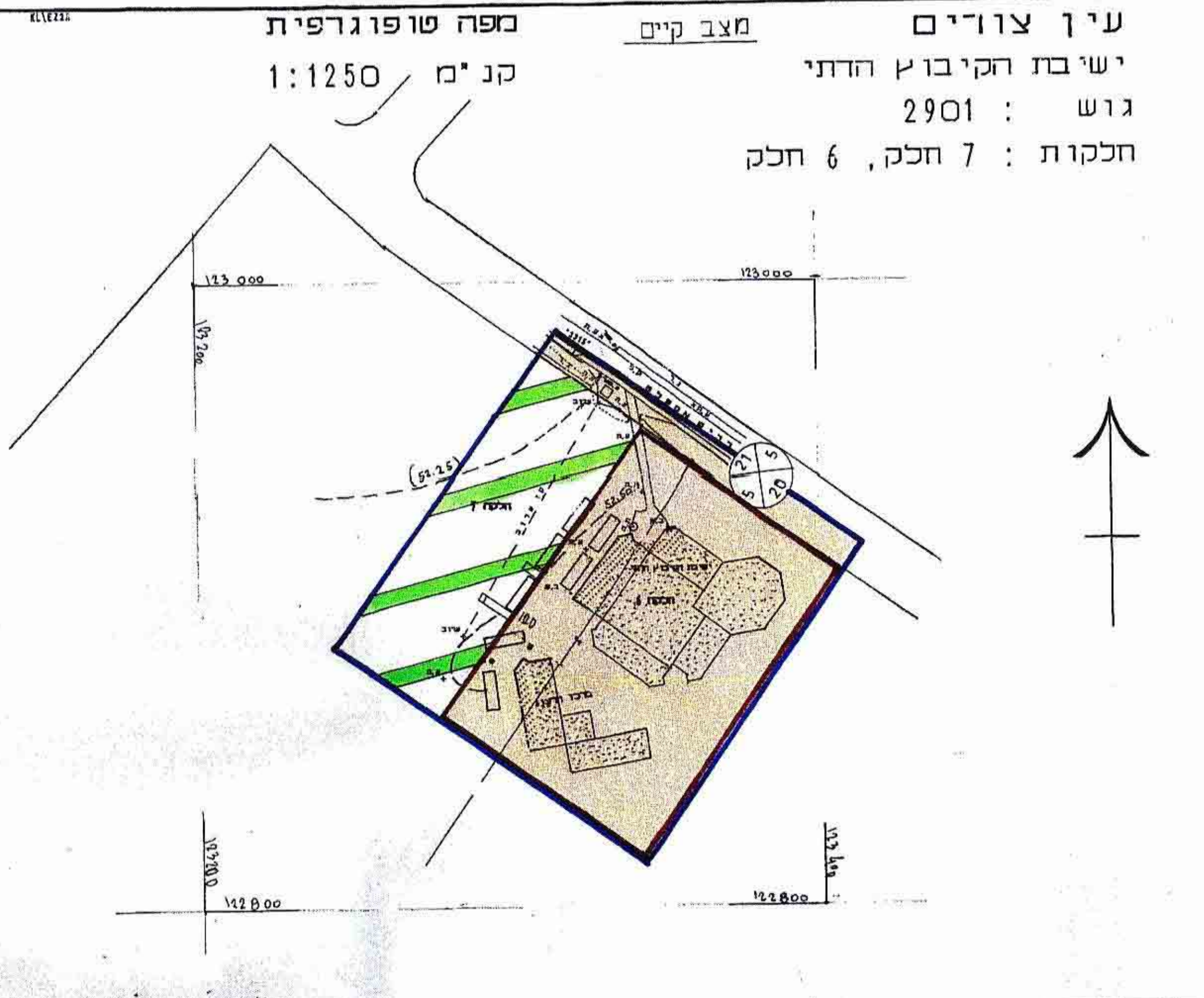


מ.א. 4/176/03/6 13 במרץ 2003

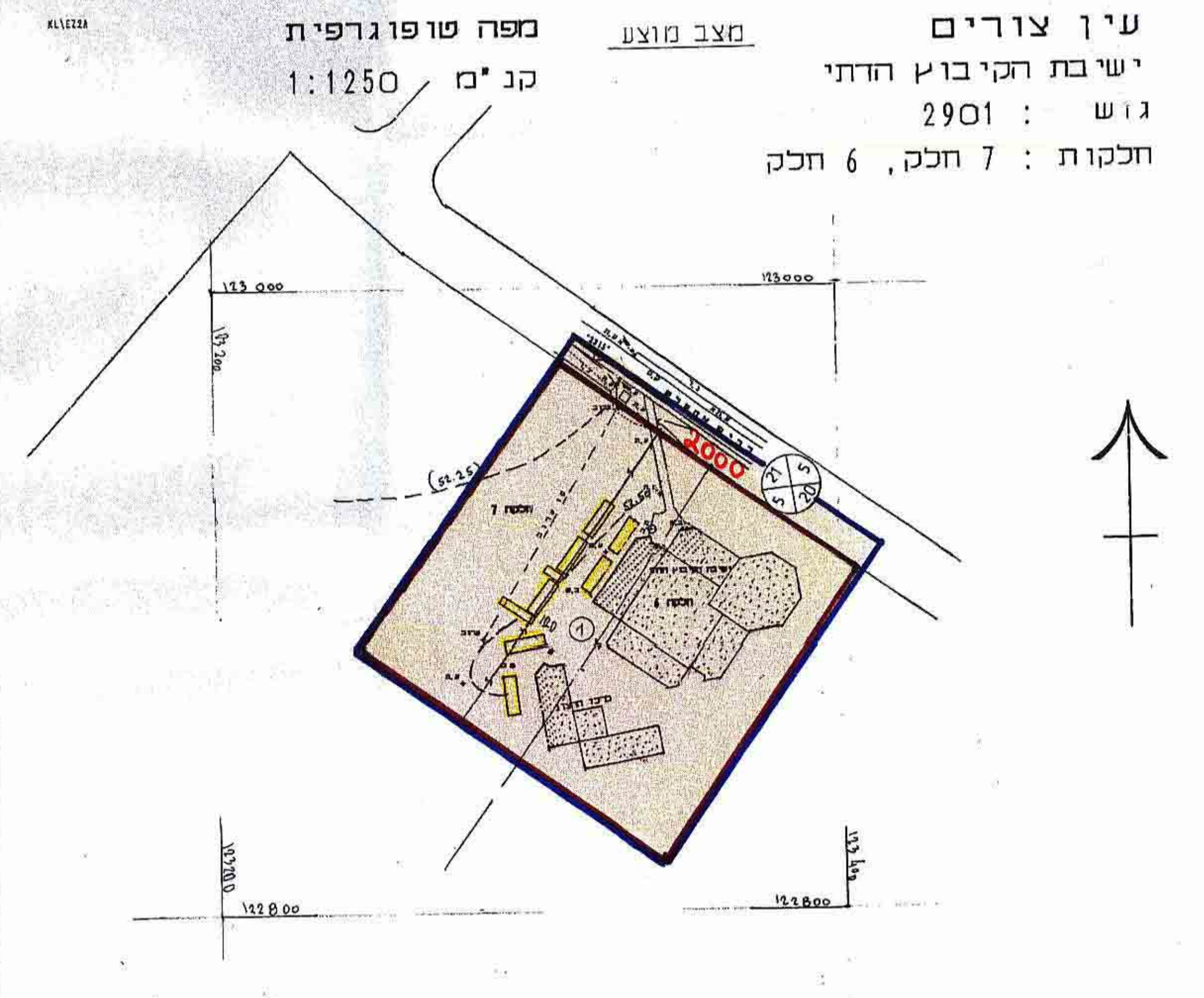
תרשים קטגוריה
ק.ג.ו. 1:2500
תב מס 4/176/03/6



עין צורים
ישיבת הקיבוץ הדתי
גוש : 2901
חלקות : 7 חלק, 6 חלק



עין צורים
ישיבת הקיבוץ הדתי
גוש : 2901
חלקות : 7 חלק, 6 חלק



מרחב תכנון מקומי שקמים
תכנית מפורטת מס. 2003/ב/מק/6
קבוץ עין צורים
שני לתכנית מס. 4/176/03/6

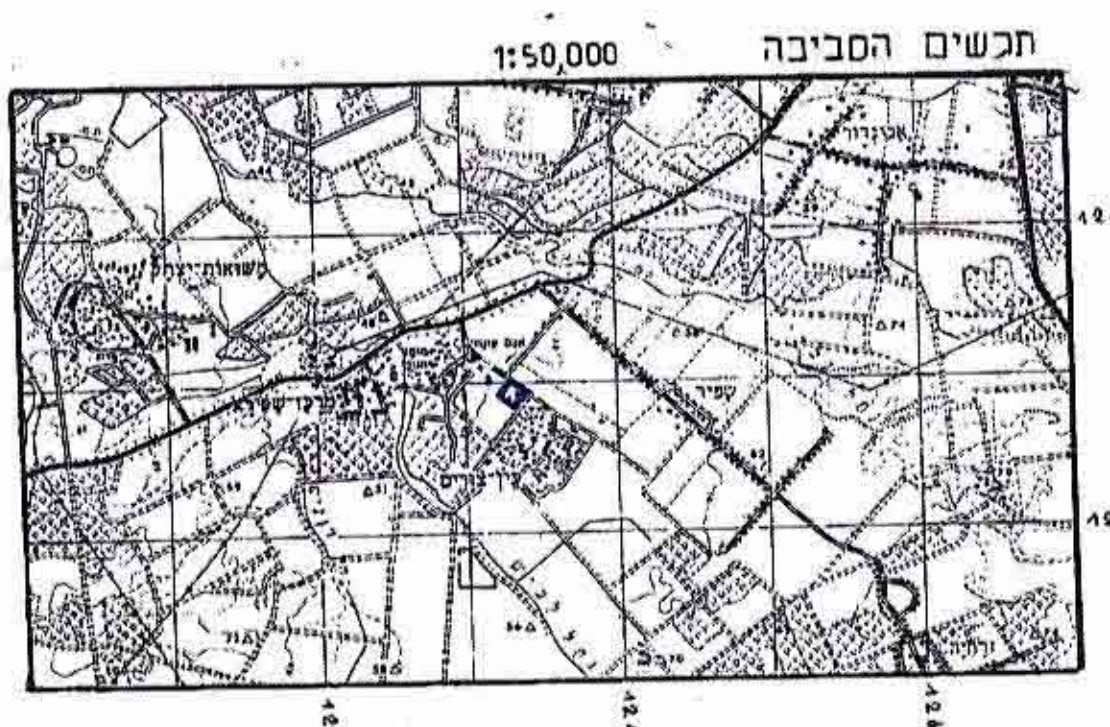
מחוז : הדרום
נפה : אשקלון
מועצה : מועצה אזורית שפיר
מקום : קבוץ עין צורים
גוש : 2901
חלקה : 7,6 חלק
שטח התכנית: כ-14.6 דונם
היום : קבוץ עין צורים
בעל הקרקע: מנהל מרקטי ישראל
המתכנן : אדרה ליה פורמן סולד 13 רמת השרון.
טל 03-5409208



- מקרא**
- גבול תכנית
 - אזור חקלאי
 - שטח למבני ציבור
 - דרך קיימת
 - מס. דרך
 - קו בנין
 - חובב ררך
 - מבנה להריסה
 - טבלת שטחים

היעוד	קיים	מוצע	כ-ר	כ-ר	כ-ר	כ-ר
מבני ציבור	8,96	61,1	13,48	91,9		
חקלאי	4,52	30,8				
דרך	1,18	8,1	1,18	8,1		
סה"כ	14,66	100,0	14,66	100,0		

חתימות
חתימת היוזם :
חתימת המתכנן :



חתימת היוזם
חתימת המתכנן