

מחוז ירושלים
מרחב תכנון מקומי - הראל.

תכנית מס' : הל/מק 245

שינוי לתכנית מס' : מ.י./340 ד'

שינוי לתכנית מתאר מס' : מ.י./250

שטח התכנית כ- 0.5 דונם .

בעל הקרקע : מינהל מקרקעי ישראל.
רח' יפו 216 ירושלים.
טל : 02-5318888

היזום : יהודה לוי
רח' הכרמל 9/1, מבשרת-ציון.
טל : 02-535925

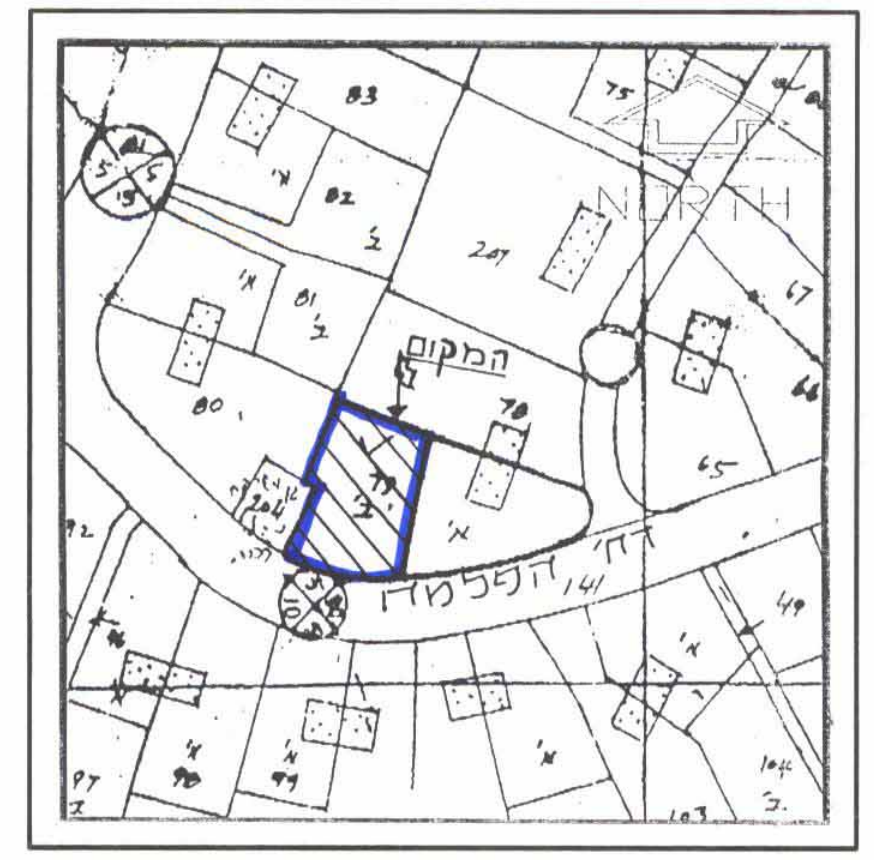
המתכנן : אבנר מלכוב
אדריכל ומתכנן ערים
ת.ד. 4531 ירושלים.
טל : 02-5333455

חתימת בעל הקרקע :
הודעה כיום על סמך באזורי תוכנית ו/או חוקי עבר ו/או חוקי עתיד על שטח המיועד להקמת המבנה.
על כל זכות אחרת המונעת לזכות המבקש להקמת המבנה, יוטל על המבקש להגיש הצהרה על ביטול זכות אחרת המונעת לזכות המבקש להקמת המבנה.
עמוס חמרון, אדריכל המבחן
ממלא מקום בעל הקרקע

מיקרא :	יעוד	סימון
אזור מגורים 5		
קו בנין קיים		
קו בנין חדש		
גבול תכנית		

חתימת היזום :
חתימת המתכנן :
אבנר מלכוב
ממלא מקום בעל הקרקע

תאריך : 15 ביולי 1998
עדכון : 18 באוקטובר 1998

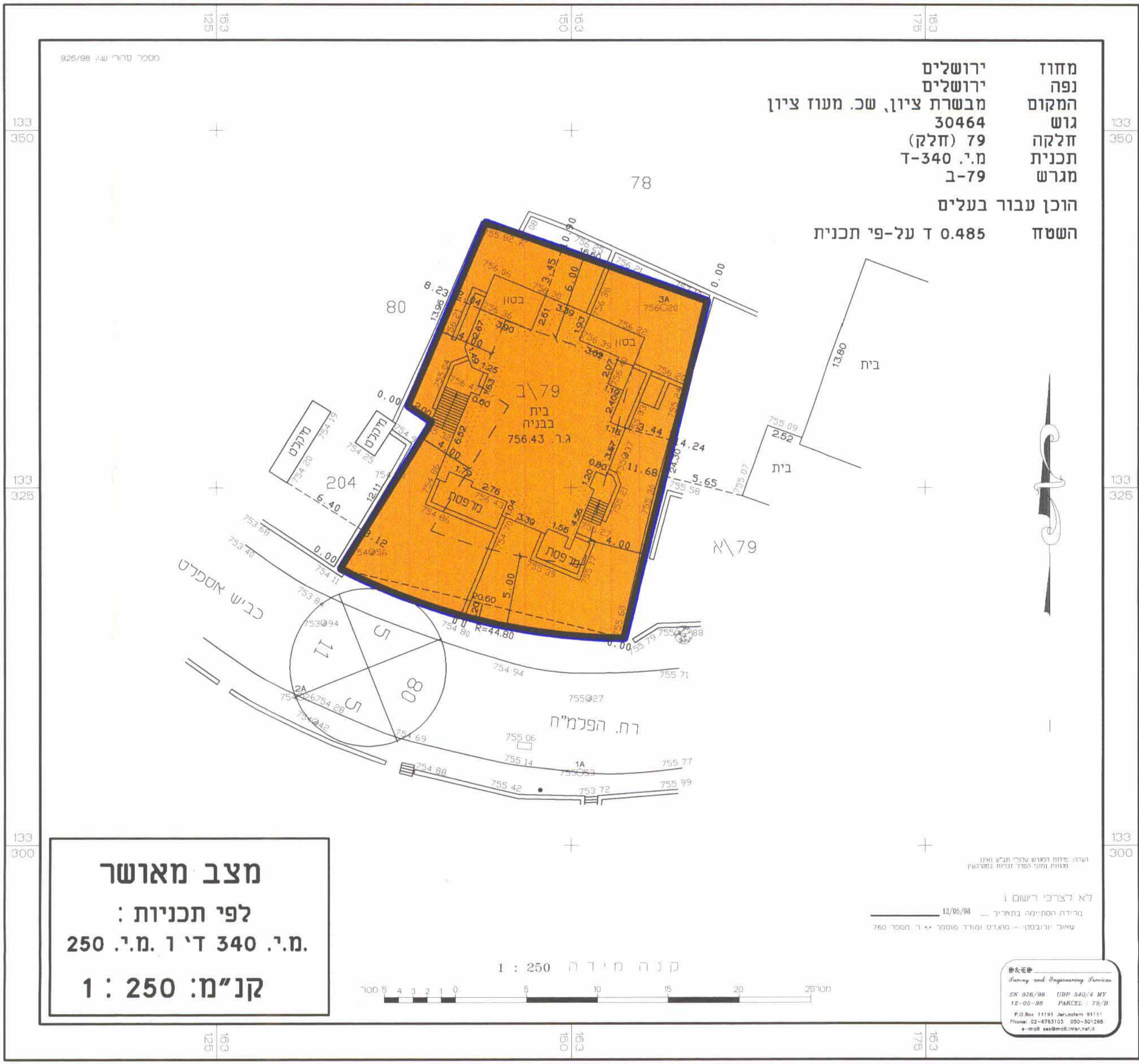


תרשים סביבה . קנ"מ 1:1,250

חוק התכנון והבניה, תשכ"ח-1965
הועדה המקומית לתכנון ולבניה
"הר אל"
אשר תכנית מס' 340/ד
הועדה המקומית לתכנון ולבניה "הר אל" החליטה
בישיבה מס' 9909 מיום 3.5.99
לאשר את התכנית.
יו"ר הועדה

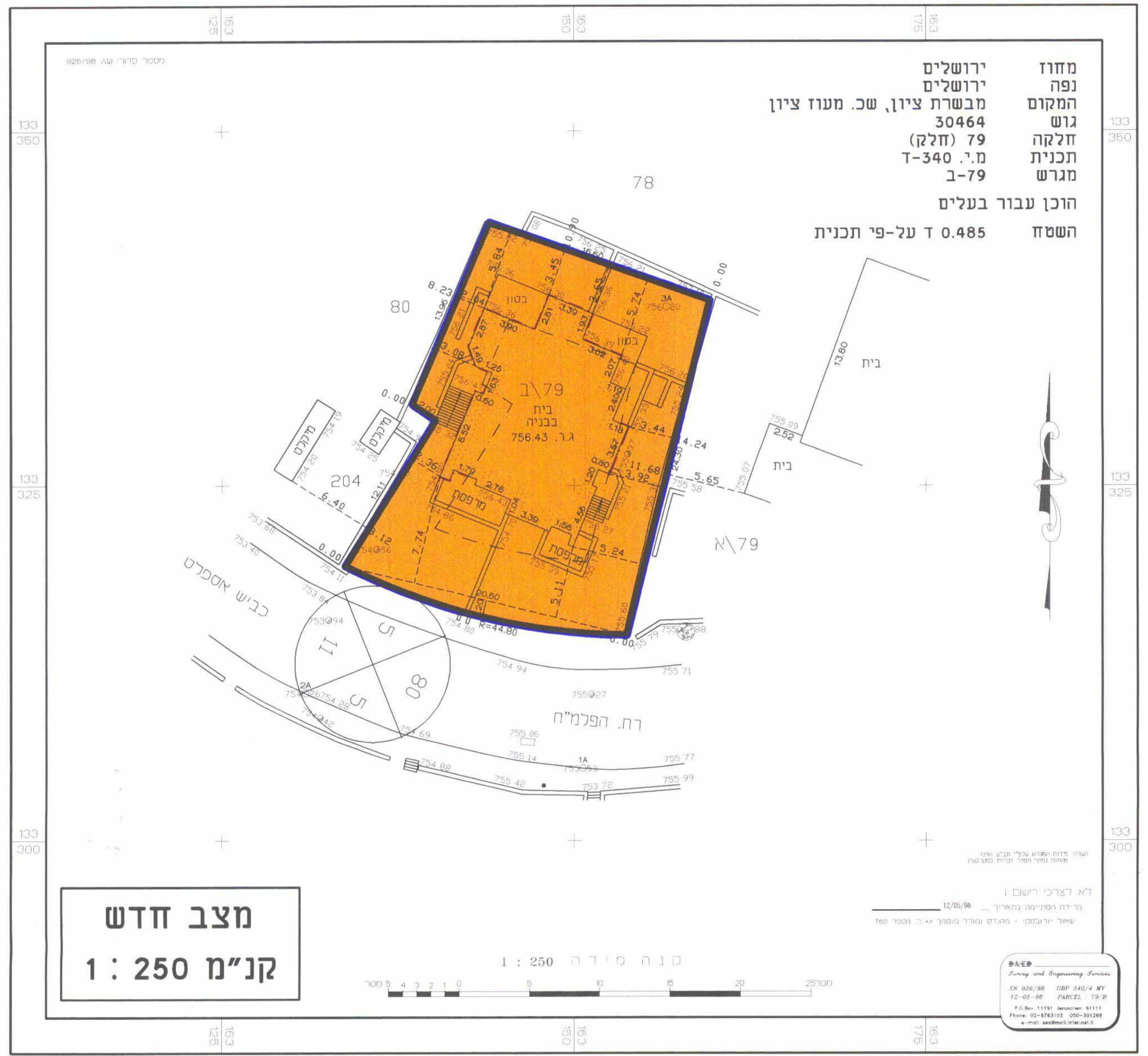
חוק התכנון והבניה, תשכ"ח-1965
הועדה המקומית לתכנון ולבניה
"הר אל"
הקמת תכנית מס' 340/ד
הועדה המקומית לתכנון ולבניה "הר אל" החליטה
בישיבה מס' 9909 מיום 3.5.99
להפיק ד' זכות תכנית בחיתום תכנית שבמוסדות ועדה
מקום יג - עשי תיקון 43 לחוק התכנון והבניה,
מתכנתת הועדה
יו"ר הועדה

מחוז ירושלים
נפה ירושלים
המקום מבשרת ציון, שכ. מעוז ציון
גוש 30464
חלקה 79 (חלק)
מ.י. T-340
מגרש 79-1
הוכן עבור בעלים
השטח 0.485 ד על-פי תכנית



מצב מאושר
לפי תכנית :
מ.י. 340 ד' ו מ.י. 250
קנ"מ: 1:250

מחוז ירושלים
נפה ירושלים
המקום מבשרת ציון, שכ. מעוז ציון
גוש 30464
חלקה 79 (חלק)
מ.י. T-340
מגרש 79-1
הוכן עבור בעלים
השטח 0.485 ד על-פי תכנית



מצב חדש
קנ"מ 1:250