

ק.כ. 1:250









**טבלת חלוקה**

ק"מ		בז'צ'ע	
גוש	חלקה מס'	גוש	חלקה מס'
50367	85	30367	1
		30367	2
		30367	3
	מ.ה.כ	1295	סה"כ

**טבלת שטחים**

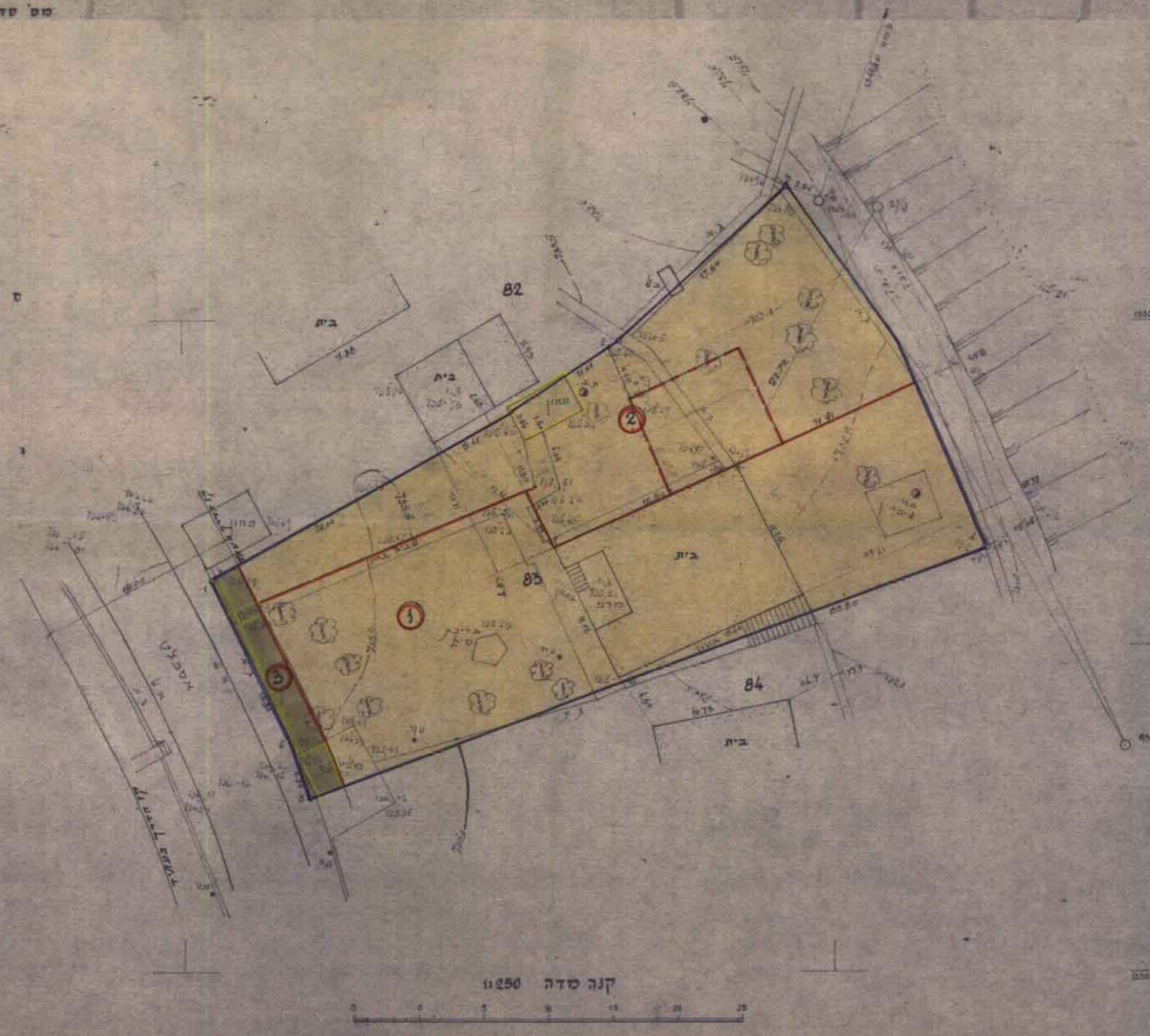
גוש	חלקה מס'	שטח בל"ד	"עוד
30367	①	736	מגורים
30367	②	511	מגורים
30367	③	48	הרחבת צדד
	סה"כ	1295	

**מקרא**

-  גבול התכנית
-  דרך קיימת או מאושרת
-  אזור מגורים 5.
-  מספר מצרף קיים
-  מספר מצרף חוצע
-  גבול חוצע של סביבה
-  בטן חוצע
-  פח וגדרות להריסה

ע"ד לנו התנגדות שקדנית לתכנית, בתאור שזו תהיה מרוחקת עם רשויות התכנון המוסמכות.  
 תחייבנו אותה לצרף תכנון בל"ד, אין זה כדי להקנות כל זכות ליוזם התכנית או לכל בעל שטח אחר בשטח התכנית כל עוד לא תוקמה התכנית. נתחם עמנו הסכם סתאי-בניין, ואין תחייבנו או באה במקום התכנית כל בעל זכות בשטח הנדון ו/או כל רשות מוסמכת, לפי כל דוח ופסי' כל דין.  
 למען הסר ספק מוצהר בה כי אג' ג'שה' או רישות על דיניו הסכם בנין השטח הכלול בתכנית, אין בה' יסמכו של התכנית הברית או הרואה מקיום הסכם כמפור' ו/או ויתור על זכותו לבטלו בגלי הפרו' ע"י מי שרכש מאתנו על פי זכויות כלליות בשטח, ו/או על כל זכות אחרת העומדת לנו מכה הסכם כאמור ופסי' כל דין, שכן תחייבנו ניתנת או ויק' עניינות מכה התנגדות.  
 מינהל מקרקעי ישראל  
 מ"ח ר"ש"ל"מ  
 30 מרס 1980  
 חתימת פובל' הדפוס  
 חתימת הימ"מ  
 תאריך 15.3.1980

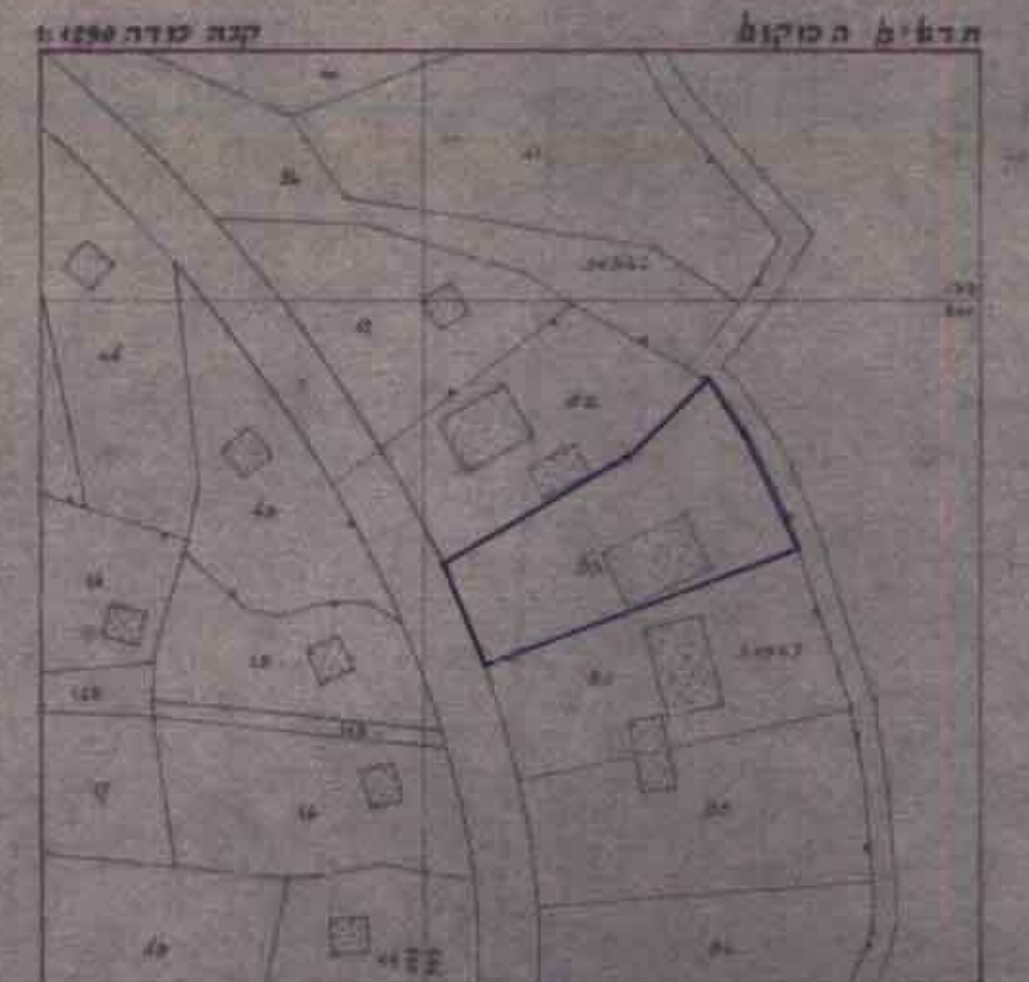
מס' סדורי א.מ. 77/14



משרד הערים והתכנון  
 תל אביב  
 24/3/79  
 395/מ.י.

מחוז  
 נפה  
 עיר או כפר  
 שכונה או מקום  
 גוש מס' חלקה מס'  
 התכנית הוכנה עבור

השטח 4.205 דונ"מ  
 תוכנית מאושרת להקמת ולבנין  
 בזרחב שטח יהודה  
 313-80  
 395/מ.י.



לא לצרכי רישום  
 ירושלים 494-245  
 א. מירדון, מודד מוסמך  
 ירושלים, רח' הרב עוזיאל 46, טל 420226

