

העדה המחוזית לתכנון
 נ"מ: 17780

3/123/03/9

תכנית מפורטת מס. מרחב תכנון מקומי גת-לכיש
קרית-גת רובע גליקסון

3/123/03/9

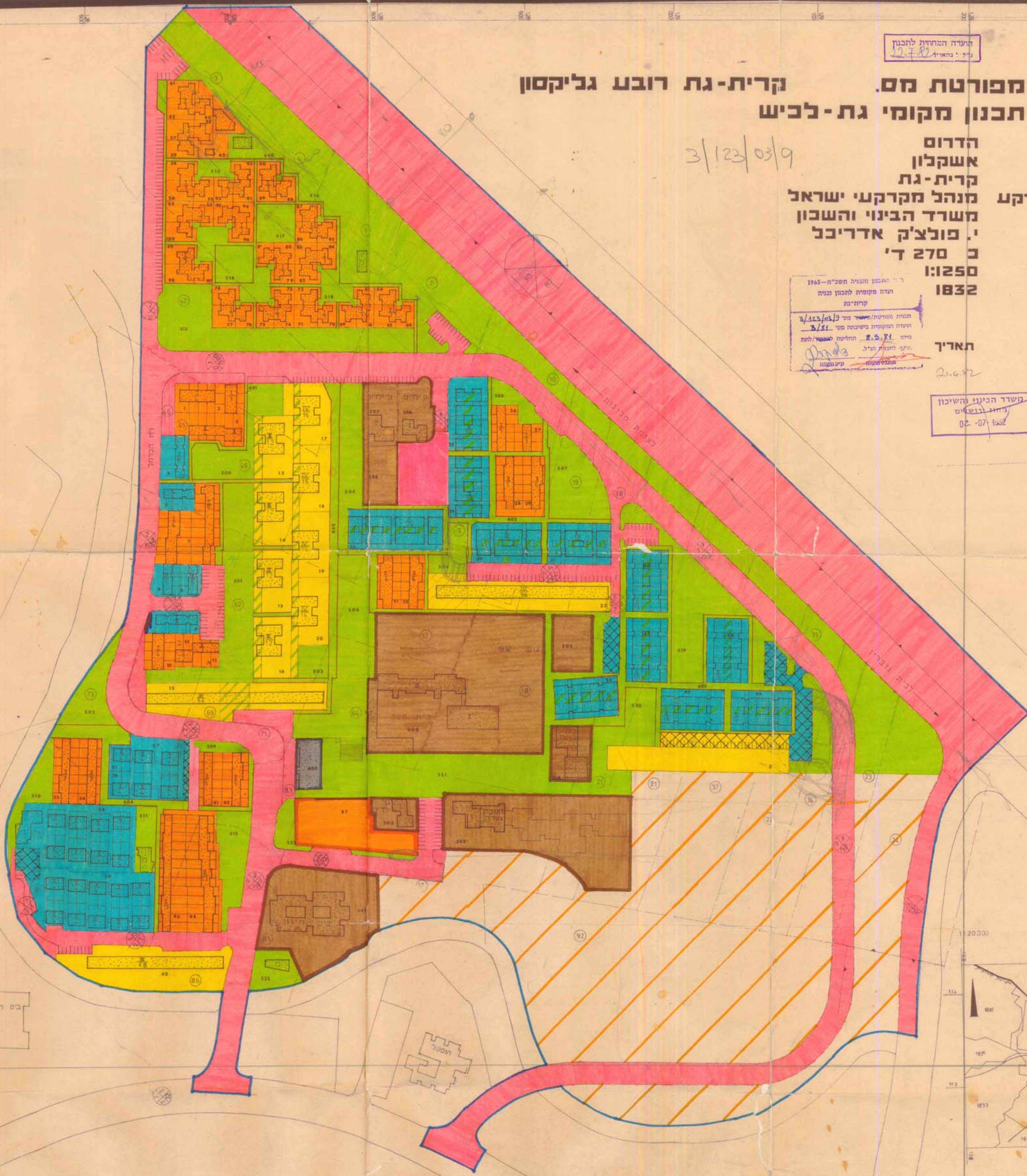
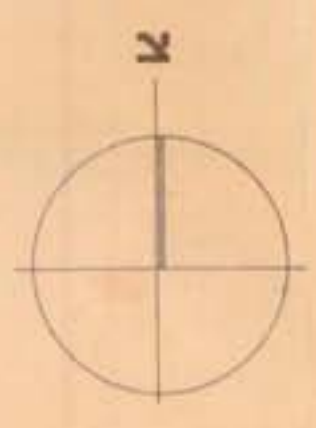
מחוז נפה שיר בעל הקרקע היוזם המתכנן השטח ק.ה. גוש
הדרום אשקלון קרית-גת מנהל מקרקעי ישראל משרד הבינוי והשכון י. פולצ'ק אדריכל כ 270 ד' 1:250 1832

תכנית מפורטת/משרד מס' 3/123/03/9
 העדה המחוזית לבינוי מס' 2/21
 ת"מ: 2.5.81 החליטה להעביר לתת
 היתר לביצוע תכנית
 ממשלתית קריסטל

תחיתוח
 עורך התכנית
 מניש התכנית
 בעל הקרקע

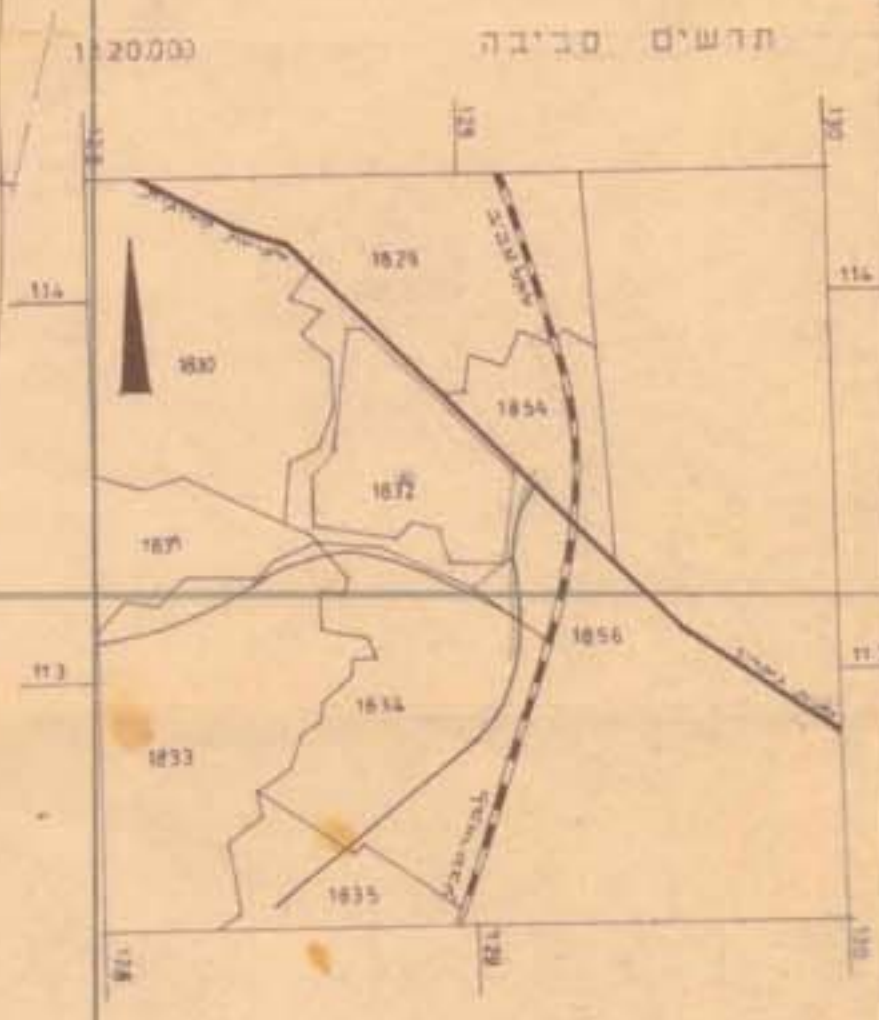
מקרא

- גבול התחנית
- דרך וחמה עברית
- חניה פרטית
- אזור משרדים א' קומה
- אזור משרדים ב' קומה
- אזור משרדים ג' 3-4 קומה
- אזור משרדים ומסחרי מיוחד
- שטח לבנין ציבורי
- שטח ציבורי פתוח
- אזור מסחרי
- שבילים
- שטח מרש פתוח נכוח מחבר ציבורי (האלני רגלי)
- חדרת מסחרית
- גבול קיים
- חם התחנית
- חם יחידות דיור
- חם המרש
- מס הדרך
- חוצה הדרך
- מס חכמה
- שטח לתכנון בעתיד



טבלת שטחים

אזור	חגרים	השטח בדונם	אזור
אזור משרדים מיוחד	87	2.44	0.91
אזור משרדים א'	1, 2, 3, 7, 8, 10, 11, 21, 22, 23, 27, 28, 29, 31, 34, 41, 42, 43, 44, 52-100	24.21	9.00
אזור משרדים ב'	4, 5, 9, 23, 24, 25, 30, 31, 35, 36, 37, 38, 39, 45, 46, 47, 48, 49, 50	25.89	9.64
אזור משרדים ג'	12, 13, 14, 15, 16, 17, 18, 19, 20, 32, 40, 51	20.77	7.59
שטח לבנין ציבורי	סה"כ משרדים	72.91	27.14
שטח ציבורי פתוח	100-108	28.44	10.60
אזור מסחרי	500-523	4.617	17.20
דרכים ותעתי	400	0.75	0.29
חניה פרטית		41.22	15.35
שבילים		3.75	1.40
שטח לתכנון מיוחד		102.4	3.81
שטח תחום חפירת		65.00	24.22
סה"כ		268.48	100



משרד הבינוי והשכון
 ת"מ: 2.5.81 החליטה להעביר לתת היתר לביצוע תכנית ממשלתית קריסטל

משרד הבינוי והשכון
 ת"מ: 2.5.81 החליטה להעביר לתת היתר לביצוע תכנית ממשלתית קריסטל

משרד הבינוי והשכון
 ת"מ: 2.5.81 החליטה להעביר לתת היתר לביצוע תכנית ממשלתית קריסטל

מבוסס על מפת מר"ה של אגף המדידות המחשבתית מס' 3/5/84/6388, 3/5/84/8928