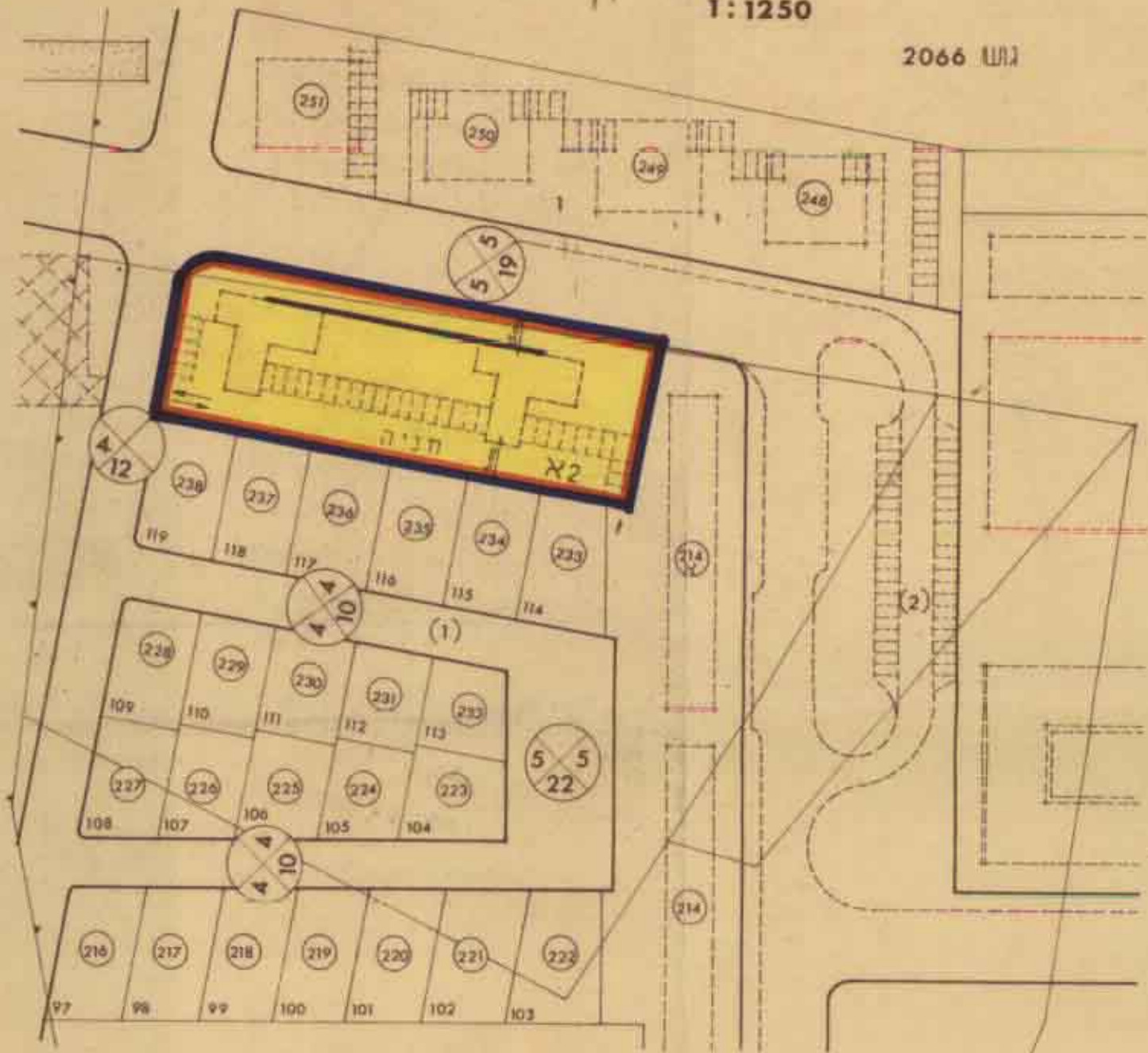




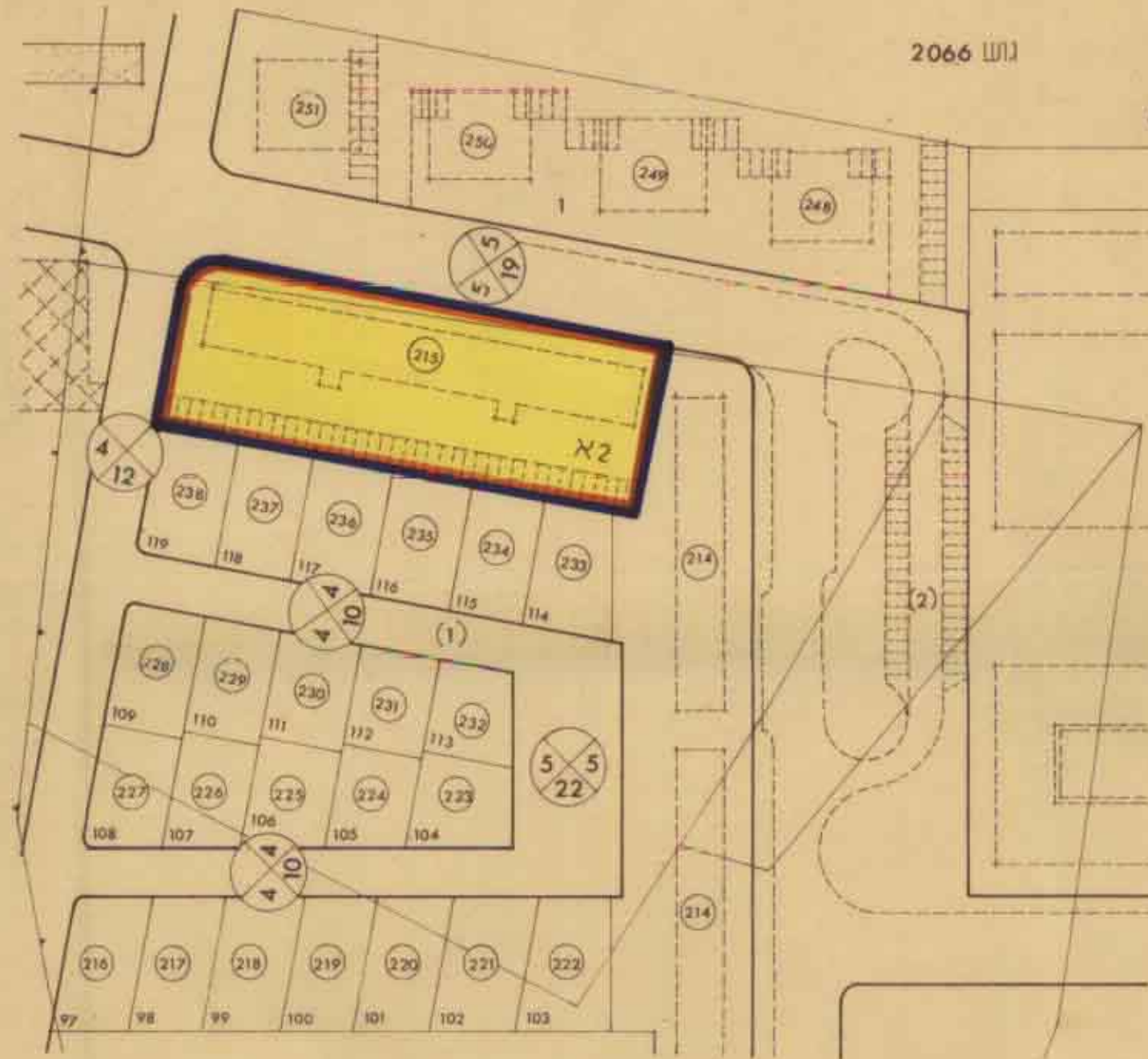
תכנית מצב חדש
1:1250

נתן 2066



תכנית מצב קיים
1:1250

נתן 2066



מרחב תכנון עיר אשדוד

תכנית מס' 433/ד לשנת 1968 של תכנית מכורטת מס' ד/433

- מחוז : הדרום
- נפה : אשקלון
- עיר : אשדוד
- גוש : 2066 חלקה א2
- היום : 'יגלתי', חברה לבניה ושכון באזורי פתוח, בע"מ
- בעל הקרקע : 'יגלתי', חברה לבניה ושכון באזורי פתוח, בע"מ
- המתכנן : ח. שפירא, אדריכל ומתכנן ערים.
- שטח התכנית : 2886 מ"ר
- קנה המידה : 1:1250

תכנית זו נכנסה
כוחה התחילתי/המחייב
25.10.71 168
חשבונית

- חתימת היוזם : חברה לבניה ושכון באזורי הפתוח בע"מ
- חתימת בעל הקרקע : חברה לבניה ושכון באזורי הפתוח בע"מ
- חתימת המתכנן : ח. שפירא

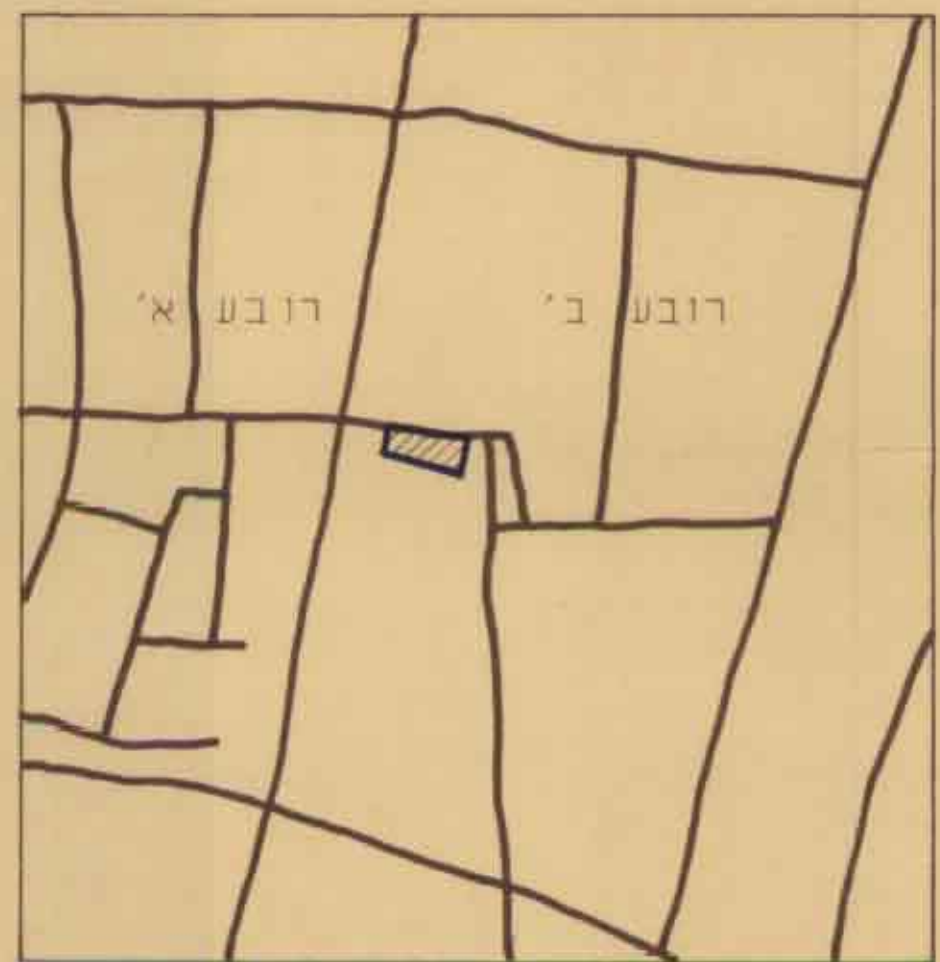
תאריך : 18.10.71

גישור הסג"ג
זוהר החכנון והכניה חשב
מחוז 2133
מרחב תכנון אשדוד 3136/10
תכנית אשדוד 10/433/ד
הועדה לשינוי ת. 7
מיום 18.3.74
לשכת המכרה לביל
מס' תכנית

זוהר החכנון והכניה חשב
מחוז 2133
מרחב תכנון אשדוד 3136/10
תכנית אשדוד 10/433/ד
הועדה לשינוי ת. 7
מיום 25.10.71
לשכת המכרה לביל
מס' תכנית

תאריך 10/133/3 מודפס לוח

תאריך 10/433/3 מודפס לוח 13.1.72



תרשים סביבה 1:10,000

טבלת שטחים מצב קיים

השטח ב מ"ר	מספר המגרש	האזור
2886	2	מגורים ד'

טבלת שטחים מצב חדש

השטח ב מ"ר	מספר המגרש	האזור
2886	2	מגורים ד' עם מוסד בנקאי

- מקרא:**
- גבול התכנית
 - אזור מגורים ד' עם מוסד בנקאי
 - אזור מגורים ד' (4 קומות על עמודים)
 - מספר הדרך
 - קו בנין
 - מחוז הדרך