

מ"א 3/מק/2030/מס' 3

הועדה המקומית לתכנון ולבניה
עיריית אשדוד

מרחב תכנון מקומי אשדוד רובע י"ב

תוכנית עברה בדיקה תכנונית מוקדמת
ונמצאה ראויה לדיון בוועדה מקומית.
9.5.99
תאריך
החלטת הוועדה

תכנית מס' 3/מק/2030

שינוי לתכנית מס' 3/מק/2001

תוכנית עברה בדיקה תכנונית מוקדמת
ונמצאה ראויה לדיון בוועדה מקומית.
4.11.99
תאריך
החלטת הוועדה

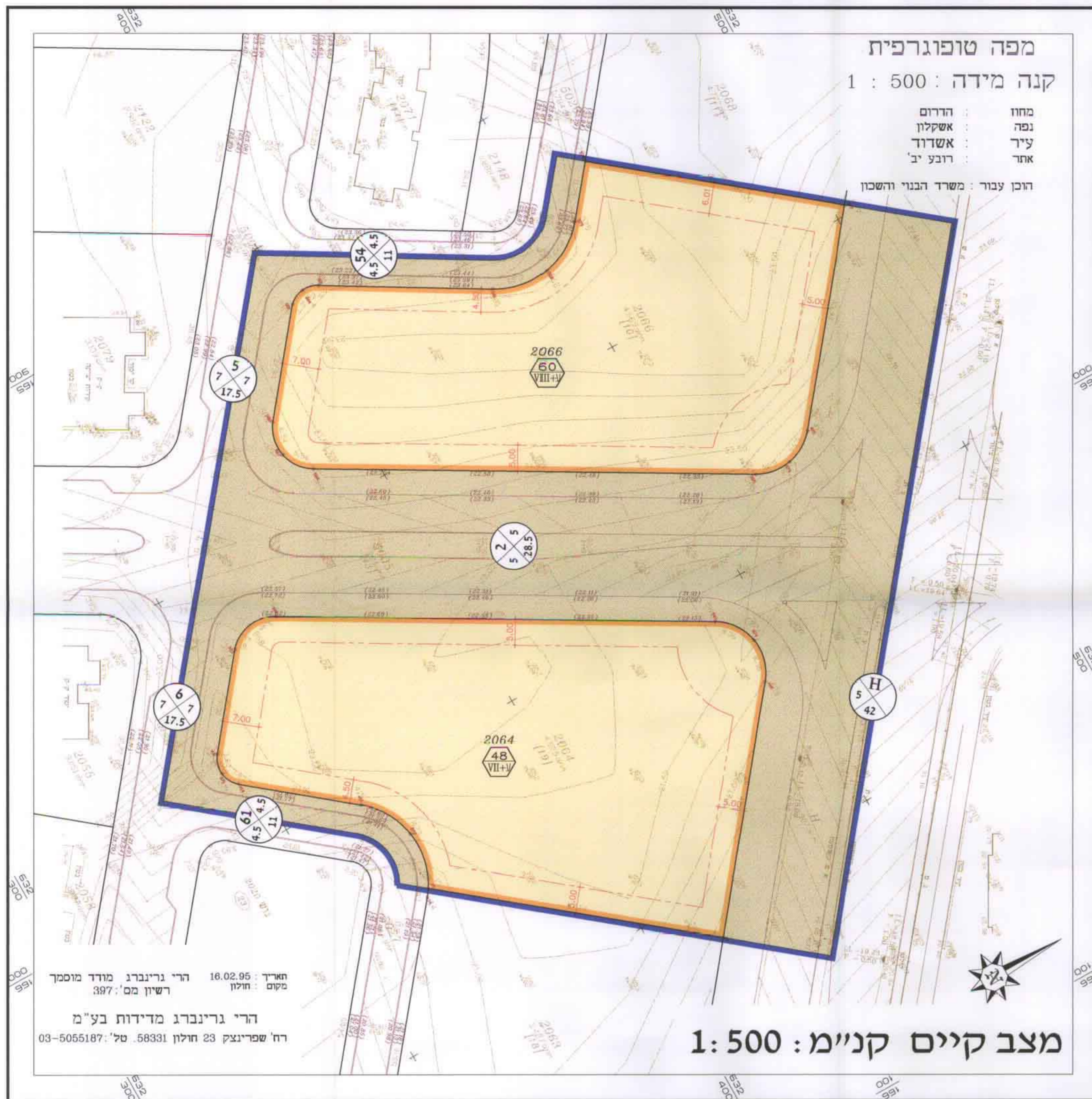
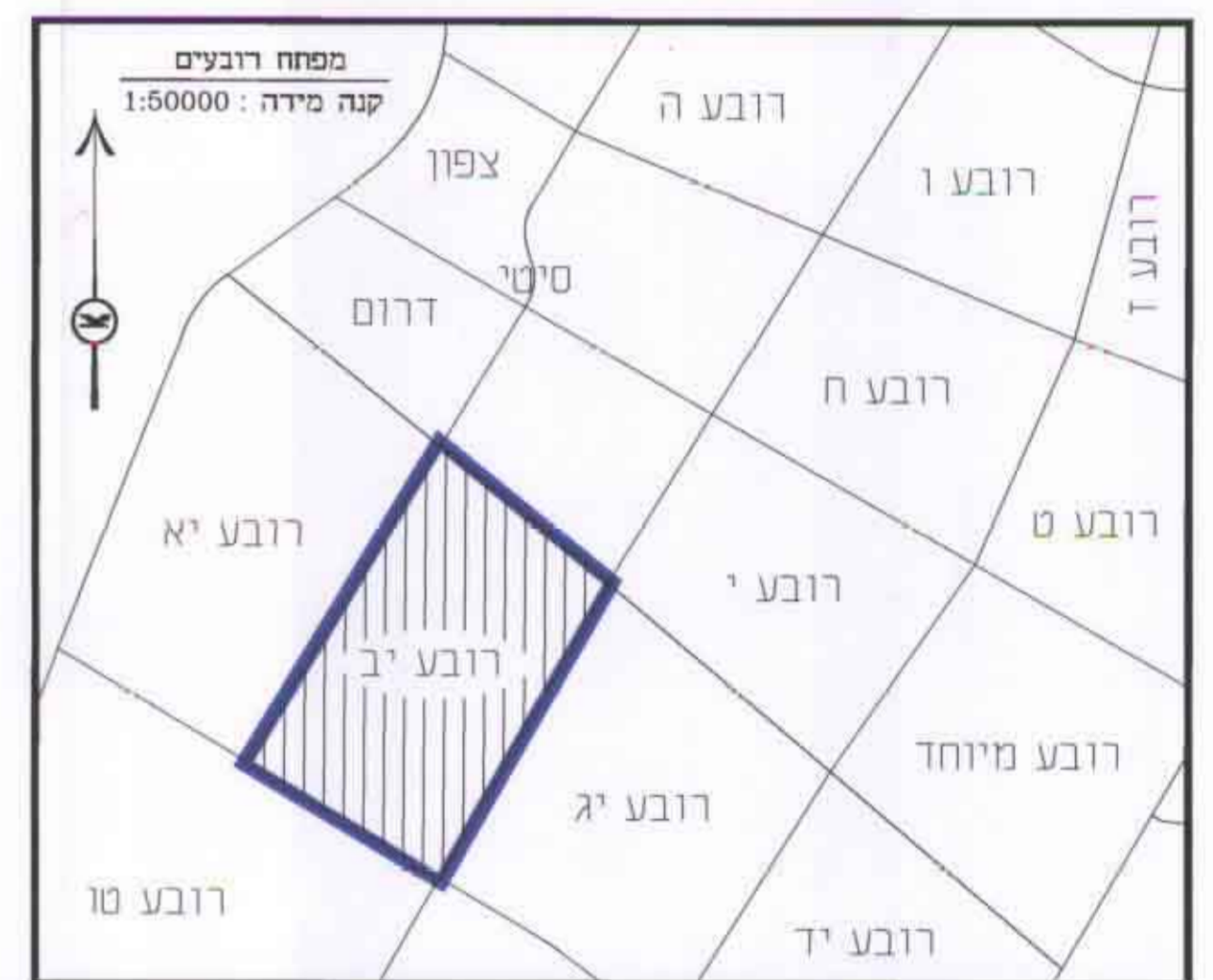
- מחוז : מרחב
- נפה : אשקלון
- עיר : אשדוד
- גוש : 2020
- חלקות : חלק מחלקה : 28
- מגרשים : 2066, 2064
- בעלי הקרקע : מנהל מקרקעי ישראל
- יום התכנית : רפאל עיוש בע"מ, רוגוזין 37 אשדוד.
- המתכנן : אבי מאיר - פרלשטיין ושות', אדריכלים ובני ערים
- שטח התכנית : 17.047 דונם
- קנה מידה : 1 : 500

מקרא :

- גבול מגרש ומספרו
- קו בנין ומידות
- אזור מגורים מיוחד
- דרך קיימת

טבלת יחידות דיון

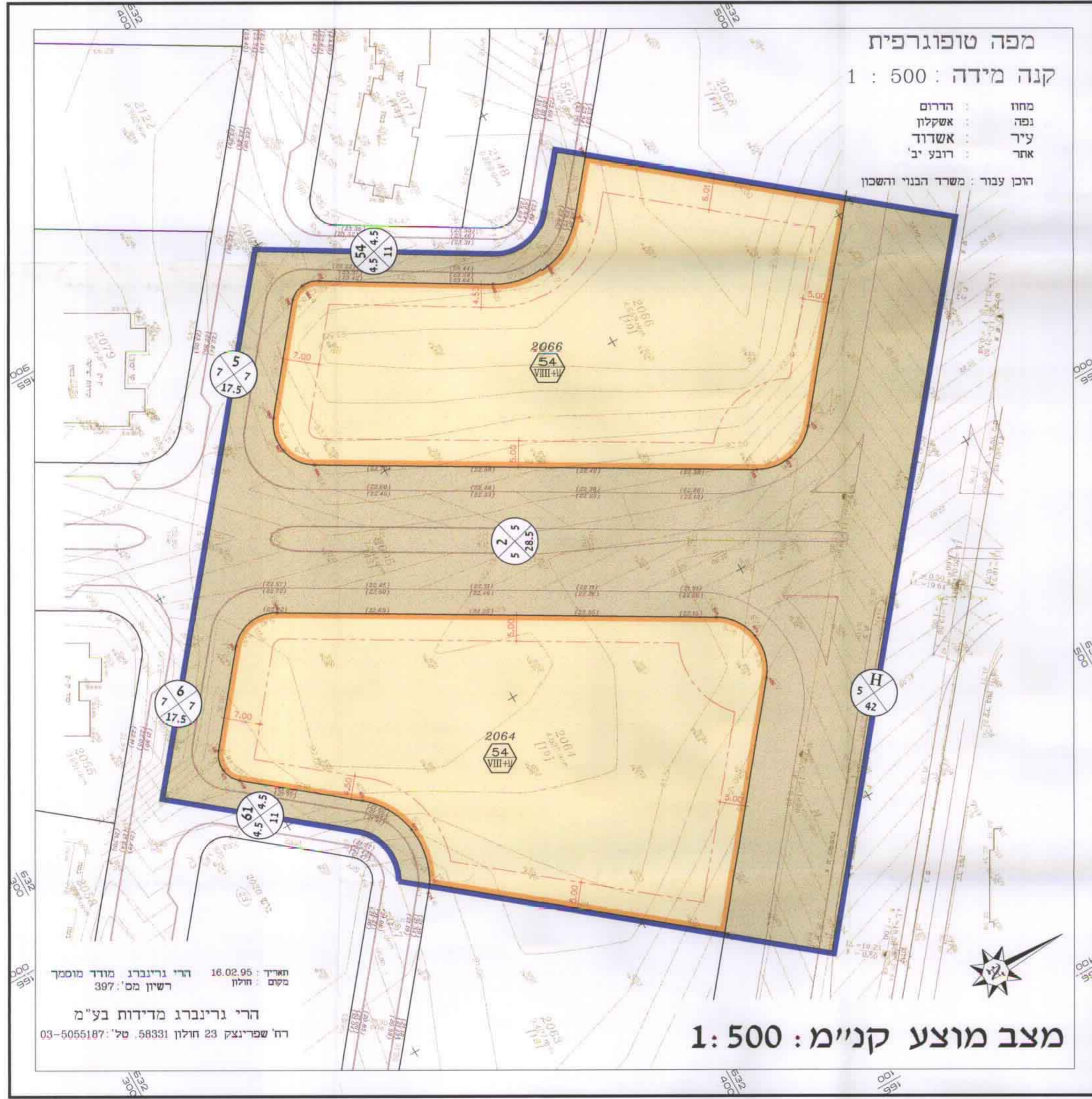
מספר המוצע	מספר קיים	מספר קיים	מספר קיים
54	48	48	2064
54	60	60	2066
108	108	108	סכ"ה



תאריך : 16.02.95
הר"ר גרינברג מורד מוסכך
מס' : 397
רשיון מס' : 397

הר"ר גרינברג מדידות בע"מ
רח' שפרינצק 23 חולון 58331. טל' : 03-5055187

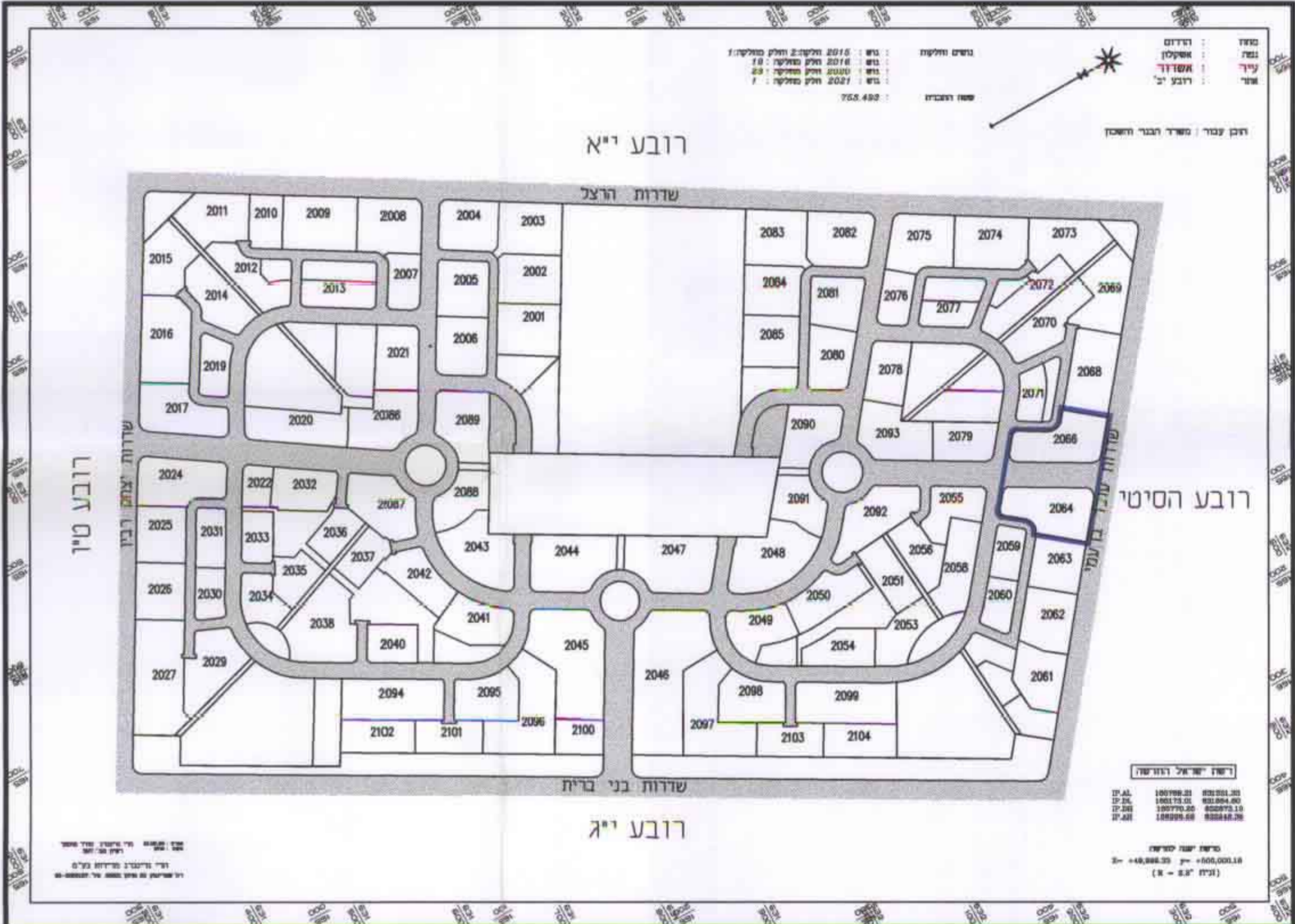
מצב קיים קנ"מ : 1:500



תאריך : 16.02.95
הר"ר גרינברג מורד מוסכך
מס' : 397
רשיון מס' : 397

הר"ר גרינברג מדידות בע"מ
רח' שפרינצק 23 חולון 58331. טל' : 03-5055187

מצב מוצע קנ"מ : 1:500



תרשים סביבה 1:5000

עיוש רפאל ע"מ
חתימת יום התכנית

חתימת הוועדה המקומית

אבי מאיר - פרלשטיין ושות', אדריכלים ובני ערים
תאריך : 2/11/1999
טל' : 512742

חתימת בעל הקרקע