

מחוז ירושלים 135/101 - 44/94 - 39

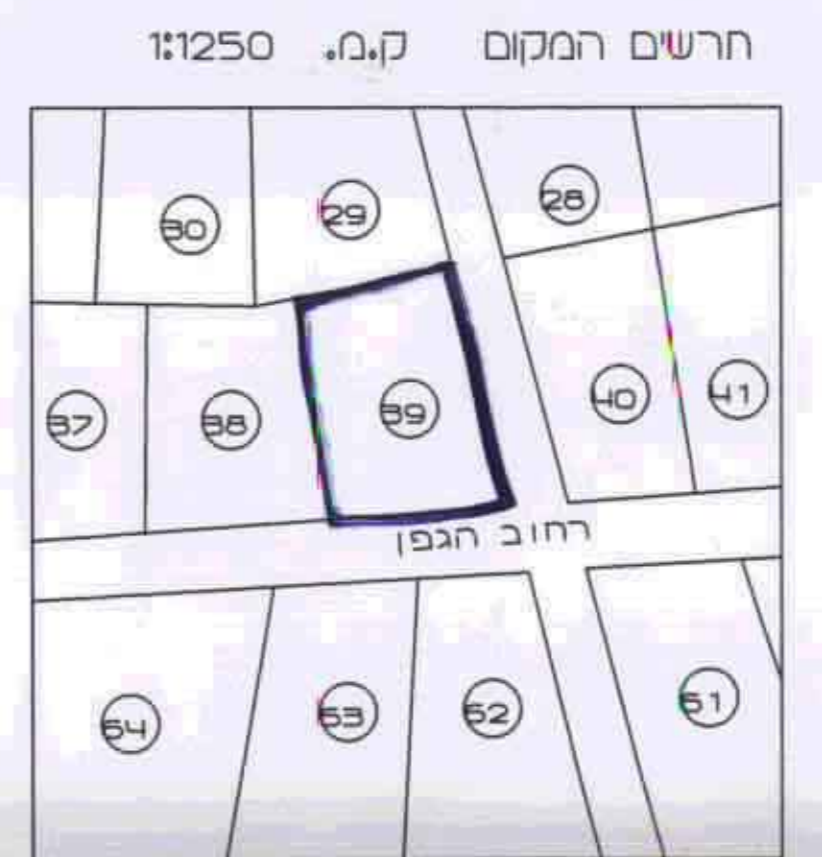
מרחב תכנון מקומי - הראב
 הכנית מס' הג. 135
 שני דחניה מחאר 250/מ' ושני דחניה מפורטת מ/מ/360

תשריט ק.מ. 1:250
 חתימת בעלי הקרקע
 מנהל מקרקעי ישראל
 רחוב בן יהודה 34, ירושלים 91999

מספר חשבונית מס' ירושלים
 אישור תכנית מס' 135
 תועדה המחוזית תכנית לאזור את המבנית
 בשייבה מס' 135/101
 חתימת מגיש התכנית
 שמחה כהן
 רחוב הגפן 13 טל. 5332610
 מעוד ציון 90805

חתימת המחנך
 עפר גאון אדריכל
 רחוב קרו היסוד 10 טל. 5341019
 מבשרת ציון 90805
 תאריך:

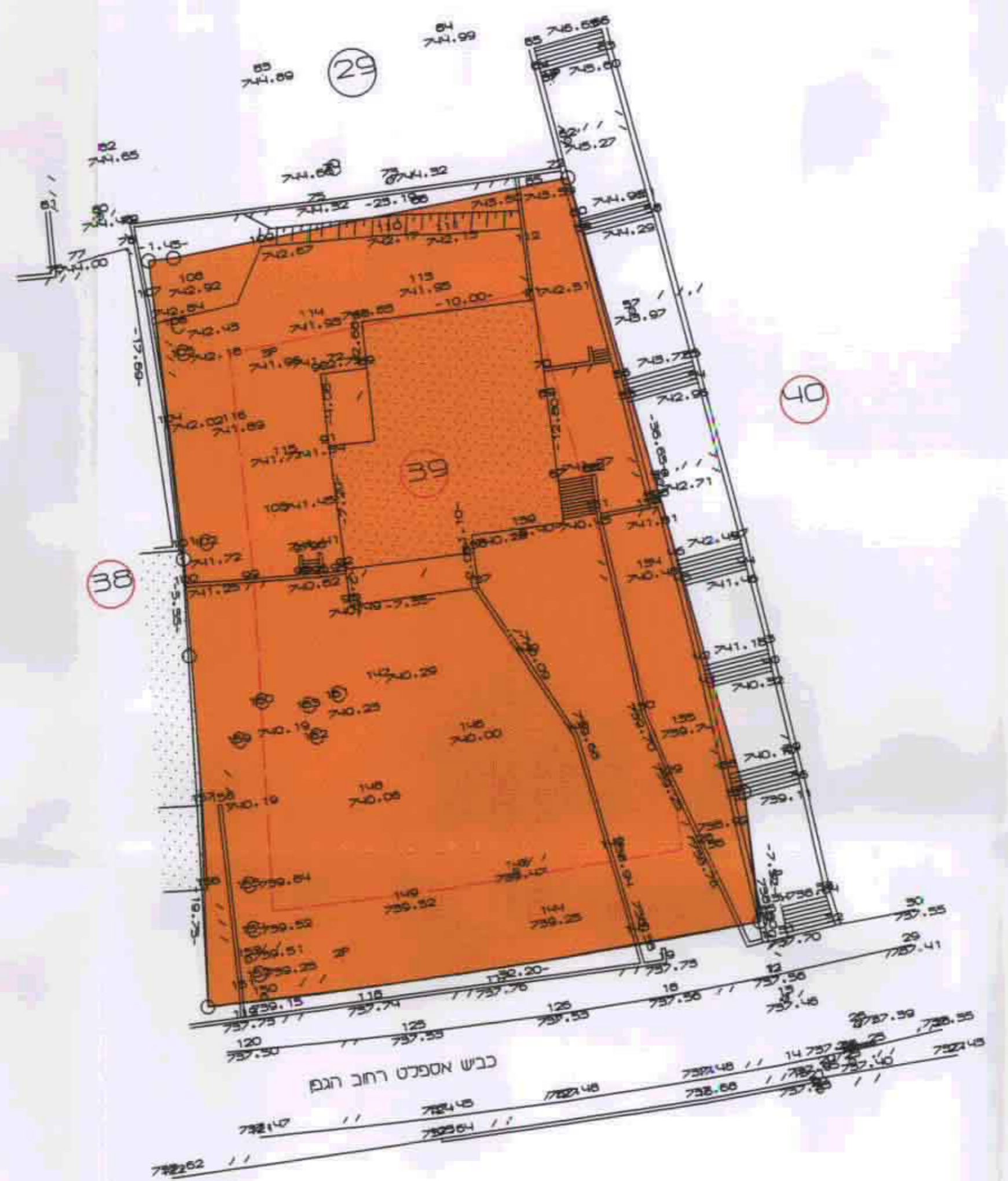
מחוז ירושלים
 עיר או כפר ירושלים
 שכונה או מקום מעוד ציון
 גוש מס' 30367 חקקה מס' 39
 השטח 1241 מ"ר. (רשום) 1250 מ"ר. מדוד



חרישים המקום ק.מ. 1:1250

מקרא מצב קיים

- גבול תכנית
- אזור מגורים 5
- מספר חקקה קיימת 39
- קו בנין קיים



מצב קיים

אברהם ארטנר מתגד מודד מספר רשון מס' 827 רח' אינתנו 28 י-ם טל. 5858536 מקס 5858536

לא לצרכי רשום

טבלה אחוד וחקקה

מציב קיים		מציב לפי תוכנית		הוראות רשום
מס' גוש	מס' חקקה	מס' חקקה	שטח חקקה במ"ר	שטח חקקה במ"ר
30367	39	1241	39	המגרש המבוסס כ פשא חדש רשום ע"ש אברהם כהן
			39	המגרש המבוסס כ פשב חדש רשום ע"ש אברהם כהן
סה"כ		1241		

אני אברהם ארטנר מודד מספר רשון מס' 827 רח' אינתנו 28 י-ם טל. 5858536 מקס 5858536

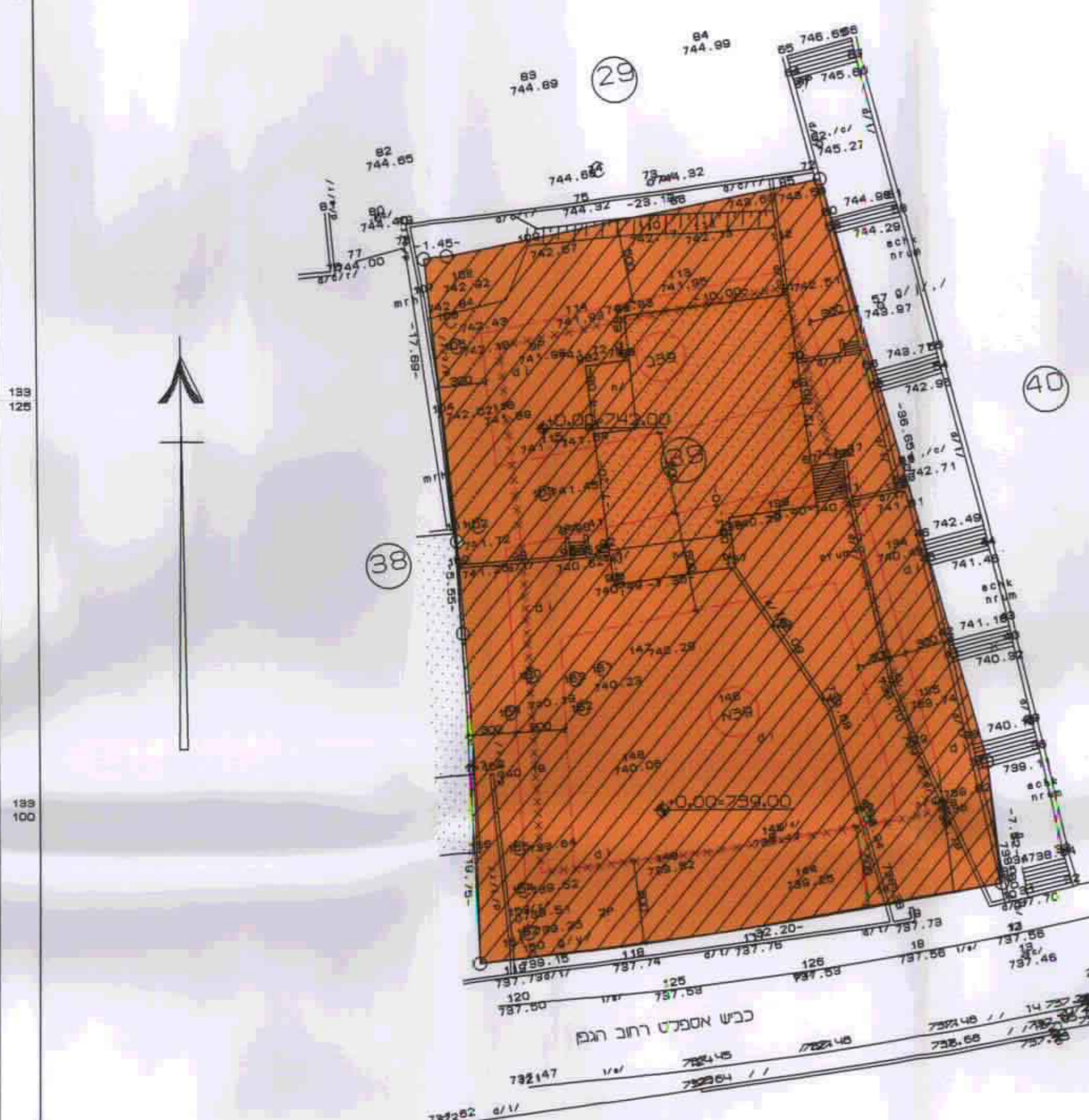
אברהם ארטנר
 מספר רשון מס' 827 רח' אינתנו 28 י-ם טל. 5858536 מקס 5858536
 מודד מספר

מקרא מצב מוצע

- גבול תכנית
- אזור מגורים 5 מיוחד
- מבנה להריסה
- מספר חקקה קיימת 39
- גבול מגרש חדש
- מספר מגרש חדש 39
- קו בנין לבטול
- קו בנין חדש

אברהם ארטנר מתגד מודד מספר רשון מס' 827 רח' אינתנו 28 י-ם טל. 5858536 מקס 5858536

לא לצרכי רשום



מצב מוצע

אברהם ארטנר מתגד מודד מספר רשון מס' 827 רח' אינתנו 28 י-ם טל. 5858536 מקס 5858536

לא לצרכי רשום

מחוז ירושלים
 עיר או כפר ירושלים
 שכונה או מקום מעוד ציון
 גוש מס' 30367 חקקה מס' 39
 השטח 1241 מ"ר. (רשום) 1250 מ"ר. מדוד

מחוז ירושלים
 עיר או כפר ירושלים
 שכונה או מקום מעוד ציון
 גוש מס' 30367 חקקה מס' 39
 השטח 1241 מ"ר. (רשום) 1250 מ"ר. מדוד

מחוז ירושלים
 עיר או כפר ירושלים
 שכונה או מקום מעוד ציון
 גוש מס' 30367 חקקה מס' 39
 השטח 1241 מ"ר. (רשום) 1250 מ"ר. מדוד