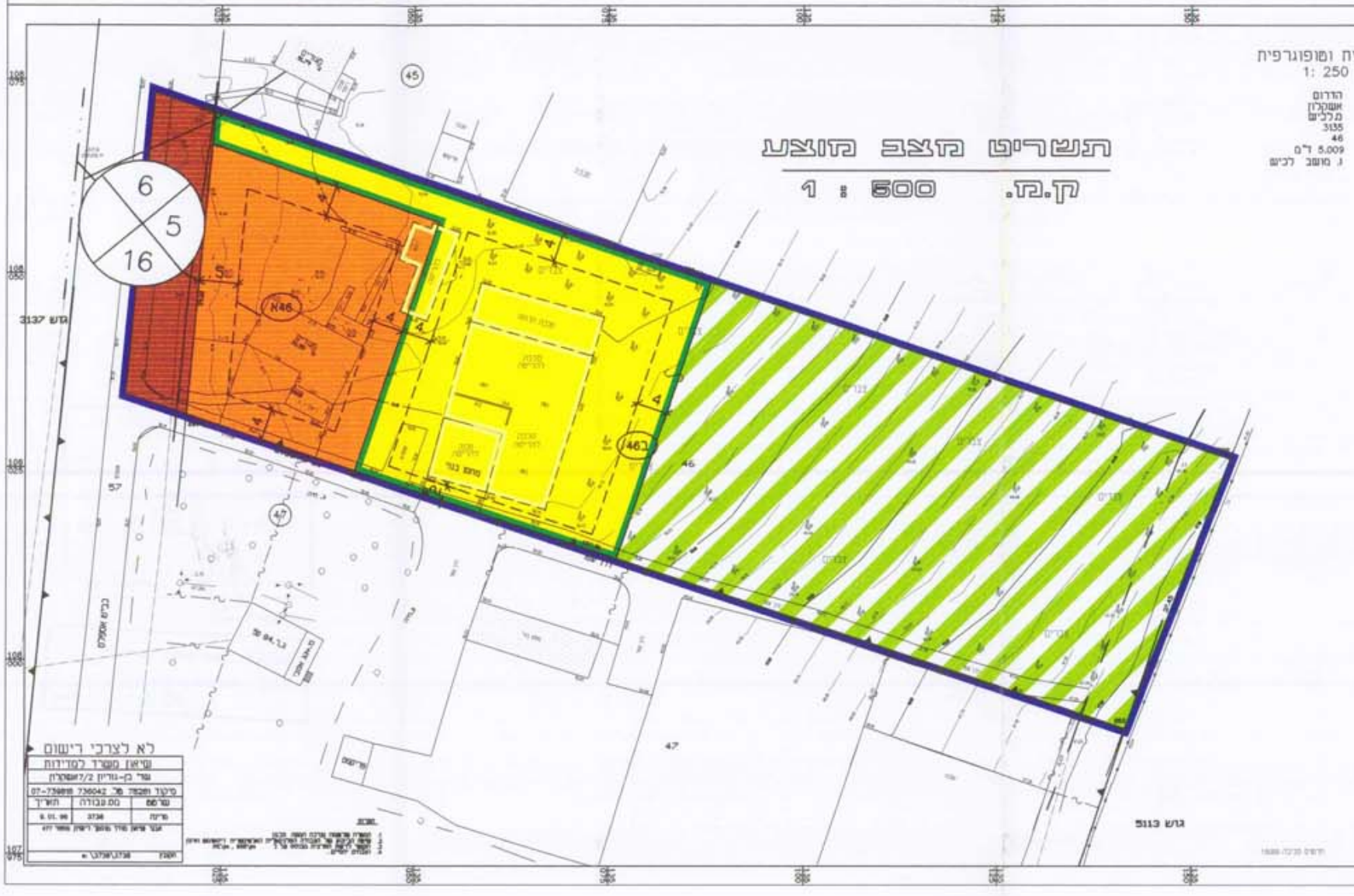

תשריט מצב מוצע

1 : 500 ק.מ.

ית וטופוגרפית
1: 250
הדרום
אשקלון
מלכיש
3135
46
5.009 ד"מ
ג. מושב לכיש
6
5
16
א46
א46
45
47
57
גוש 3137
גוש 5113
לא לצרכי רישום
שיאון משרד למדידות
שד' בן-גוריון 2/7 אשקלון

משרד הפנים מחוז דרום

חוק התכנון והבניה התשכ"ה—1965

9/במ/03/6

ביום 5/X/99 ...נת התכנית.

מתכנן המחוז

יו"ר הועדה המחוזית

הודעה על אישור תכנית מס. 9/במ/03/6

פורסמה בילקוט הפרסומים מס. 4844

מיום 17/1/2000

מפה מצבי
קנה מידה
מחוז
נפה
מקום
גוש
חלקה
שטח
הוכן עבור

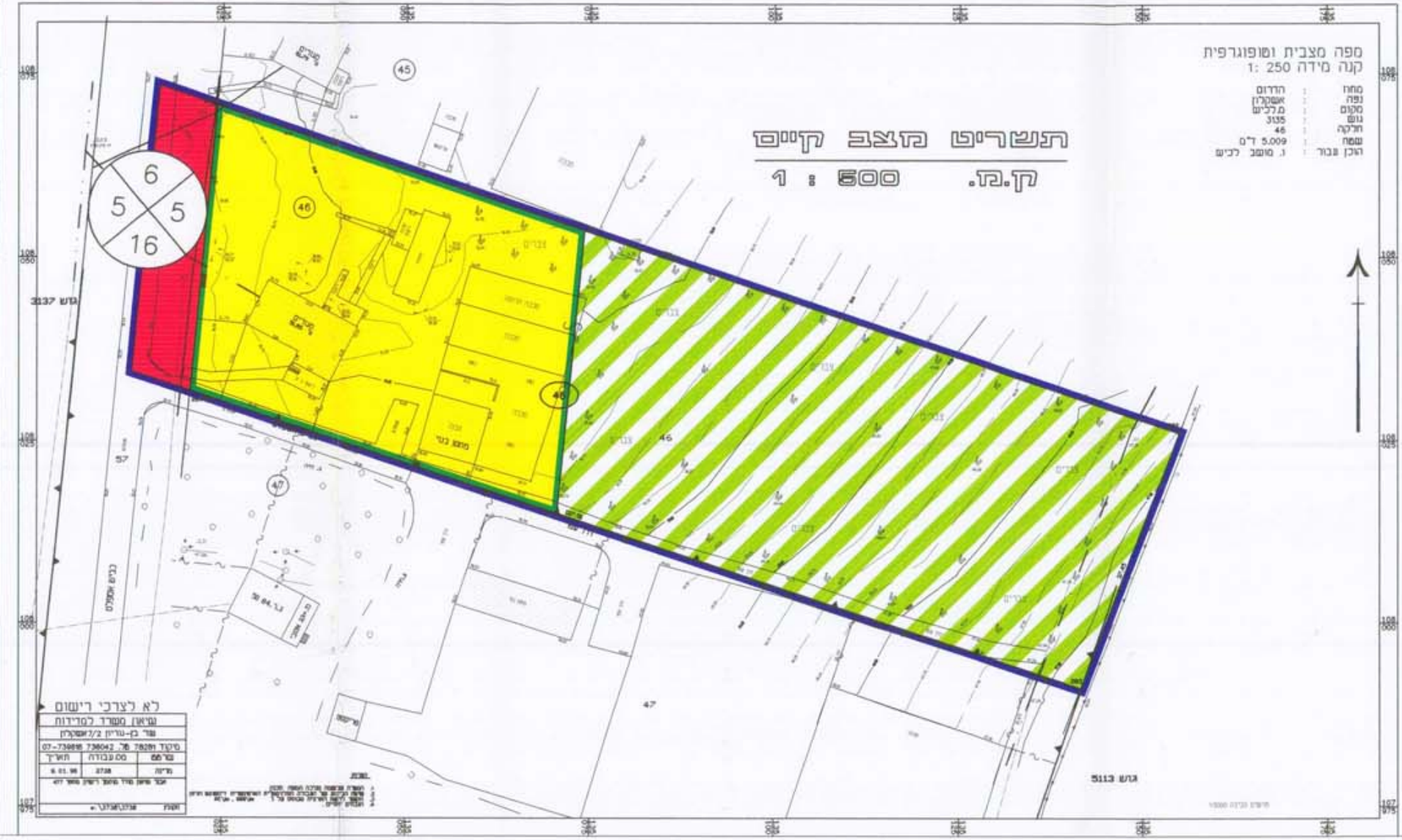
45
46
47
6
5
5
16
57
46
גוש 3137
גוש 5113
47

תשריט מצב קיים

ק.מ. 1 : 500

מפה מצבית וטופוגרפית
קנה מידה 1: 250

מחוז : הדרום
נפה : אשקלון
מקום : מ.לכיש
גוש : 3135
חלקה : 46
שטח : 5.009 ד"ם
הוכן עבור : ו. מושב לכיש

לא לצרכי רישום

נסיאן משרד למדידות
שד' בן-גוריון 2/2 אשקלון
מיקוד 78281 טל. 736042 07-739898

שרטט	מס.עבודה	תאריך
מ"ע	2738	9.01.98

מושב לכיש-תרשים סביבה ק.מ: 5,000 : 1

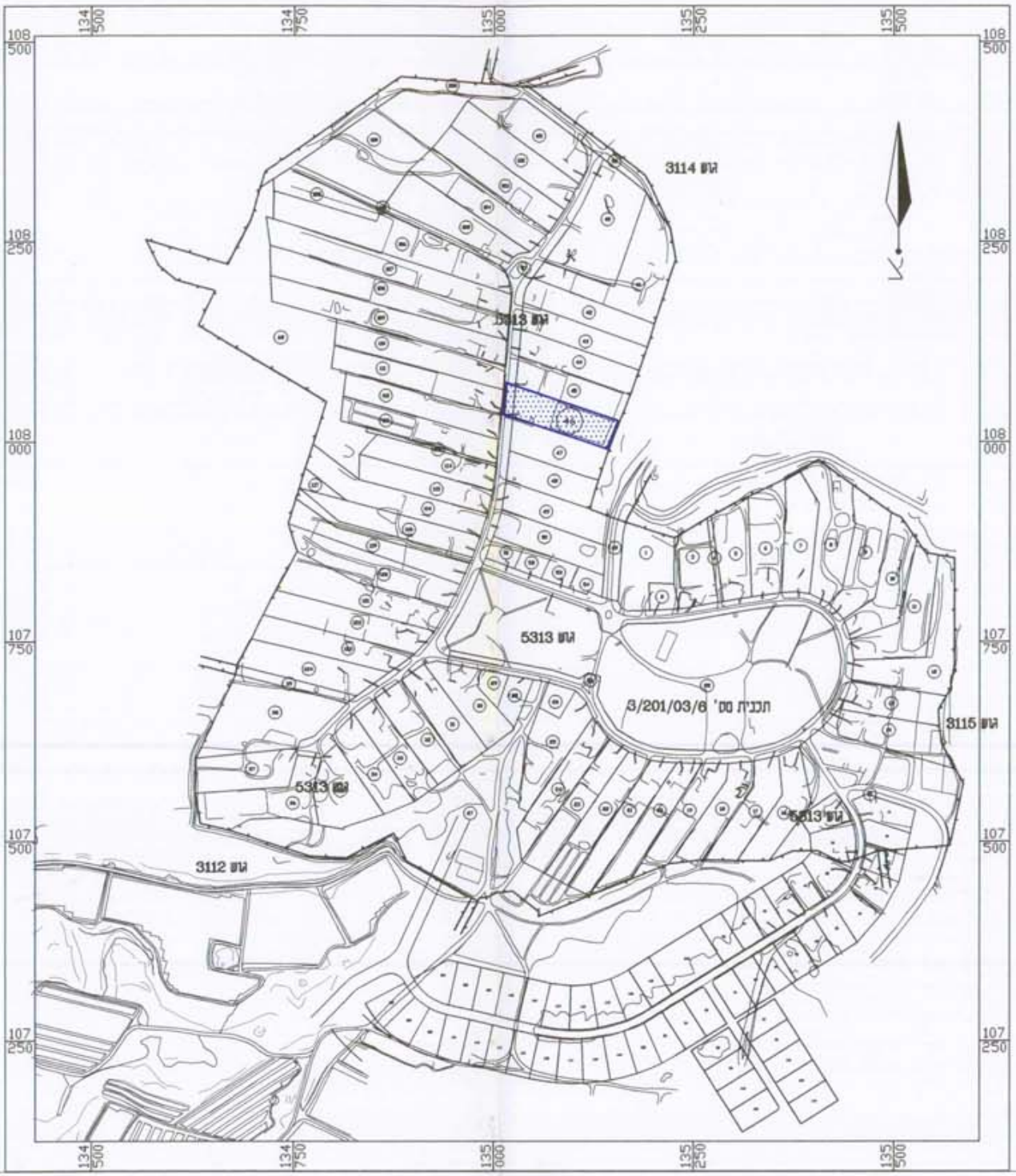
108 500
108 250
108 000
107 750
107 500
107 250
134 500
134 750
135 000
135 250
135 500
גוש 3114
גוש 5313
5313 גוש
תכנית מס' 3/201/03/6
גוש 3115
5313 גוש
גוש 5313
3112 גוש
צ

טבלת מגרשים

מסי מגרש		שטח במ״ר
מגורים א'	א46	920
מגורים בישוב חקלאי	ב46	1480
אזור חקלאי	ב46	2620

רא :

━	תכנית
🟧	מגורים א'
🟨	ם באזור חקלאי (בנחלה)
▨	חקלאי
🟥	קיימת / מאושרת
⬚	להריסה
— · · —	יין
▲▼▲	גוש
⊗	הדרך
	ין
	הדרך

טבלת שטחים ויעודי קרקע

יעוד	קיים		מוצע	
	שטח בדונם	% שטח כללי	שטח בדונם	% שטח כללי
אזור מגורים א'	——	——	0.920	17.26
מגורים באזור חקלאי (בנחלה)	5.009	94.18	4.100	74.48
דרכים	0.321	5.82	0.310	8.26
סה"כ שטח התכנית	5.330	100%	5.330	100%

לשכת התכנון המחוזית
16 -09- 1999
מחוז הדרום

C:\LACISH\HELKA46\HELKA46-Saved-13-10-98 15:48

העתק משרדי

מחוז הדרום

מרחב תכנון מקומי "שקמים"

תכנית מס' 6\03\201\9

שינוי לתכנית מפורטת מס' 6\03\201\3

מחוז : הדרום
נפה : אשקלון
מקום : מושב לכיש - המועצה האזורית לכיש
שטח התכנית 5.33 דונם
גוש 3135 : חלקה ⑯46 (נחלה 69)
בעל הקרקע : מנהל מקרקעי ישראל
היוזם : ועד מושב לכיש
המתכנן : אדריכל צבי בן דוד
המחלקה הטכנית ליד תנועת המושבים בעימ.
קנ"מ : 1500
תאריך : 10\98

ועדת "שקמים"
01 -09- 1999
התקבל

חתימות

לכיש
מושב עובדים להתיישבות חקלאית שיתופית בע"מ

היוזם ________

המחלקה הטכנית
ליד תנועת המושבים בע"מ
רח' הארבעה 10 תל-אביב
טל' 5615454
[illegible]

המתכנן ________

בעל הקרקע ________

המודד ________

אישורים

הועדה המקומית לתכנון ולבניה
"שקמים"
התכנית נדונה בישיבה
מס' 296 מתאריך 28.3.96
הוחלט: להמליץ בפני הועדה המחוזית
להפקיד את התכנית
מהנדס/יו"ר הועדה ________

מק
גבול
אזור
מגורי
אזור
דרך ל
מבנה
קו בנ
גבול
מס' ה
קו בנ
רוחב