מרחב תכנון מקומי 'הראל'

תוכנית מפורטת מס' ה/ס
שינוי לתכנית המתאר מג/ 250 ו מג/ 250 א'
שינוי לתכנית מס' מג/ 360 ב

תשריט

ק.נ"מ 1:1250

שם המזמין: מועצה מקומית מבשרת ציון

שם היזם: אמחר לוי אדריכלית
בשורת הנוי - מרגן כהן אדריכל

הערות:

בעל הקרקע:

יזם:

מחכנן:

ועדה מקומית:



תרשים סביבה מג/ 1:2500

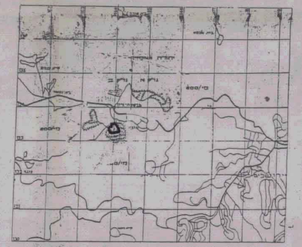

תרשים הסביבה קנ"מ 1:50000

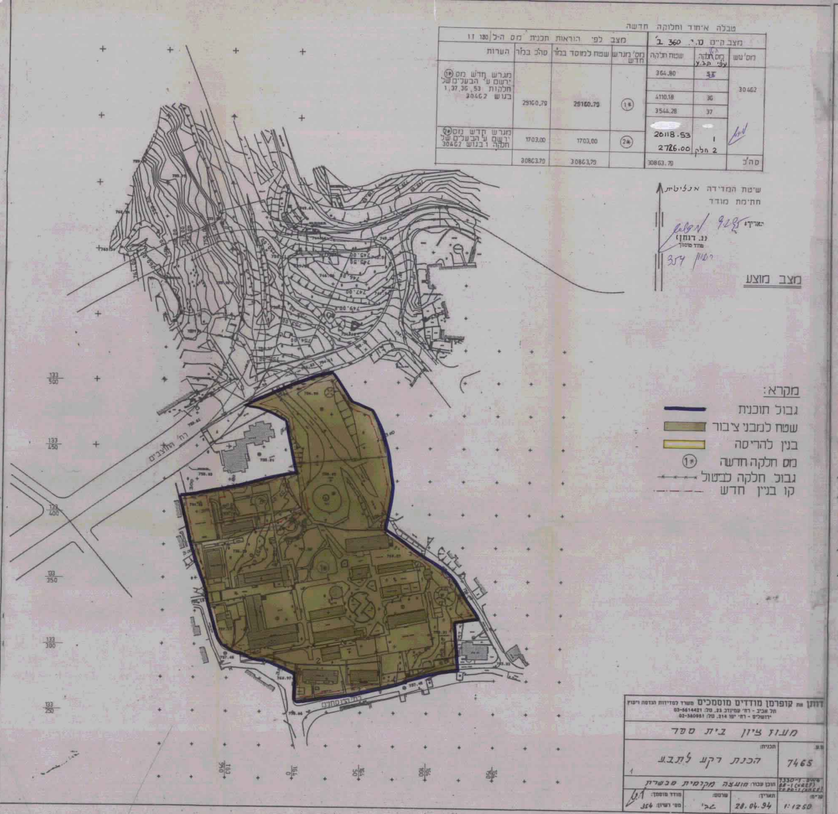

טבלה איחוד וחלוקה חדשה

מצב קיים ט.ר. 360 ב'			מצב לפי הוראות תכנית מס' ה/ל 180 ו'			
גוש/מס	חלקה/מס' חדש	שטח חלקה	מס'/מגרש	שטח למגרש	שטח לצמיד בלל	סה"כ בלוי הערות
30462	35	354.80				
	36	4110.18	18	29160.75	29160.75	29160.79
	37	9544.28				
	1 חלק	26118.53				
	2 חלק	2726.00	24	1703.00	1703.00	1703.00
סה"כ		30863.79			30863.79	30863.79

מגרש חדש מס' 18 ייחשם מ' הגשרים 53, 37, 35 חלקות 1, 2 בגוש 30462

מגרש חדש מס' 24 ייחשם מ' הגשרים 53 חלקה 1 בגוש 30462

שיטת המדידה אנליטית
תחימת מודד

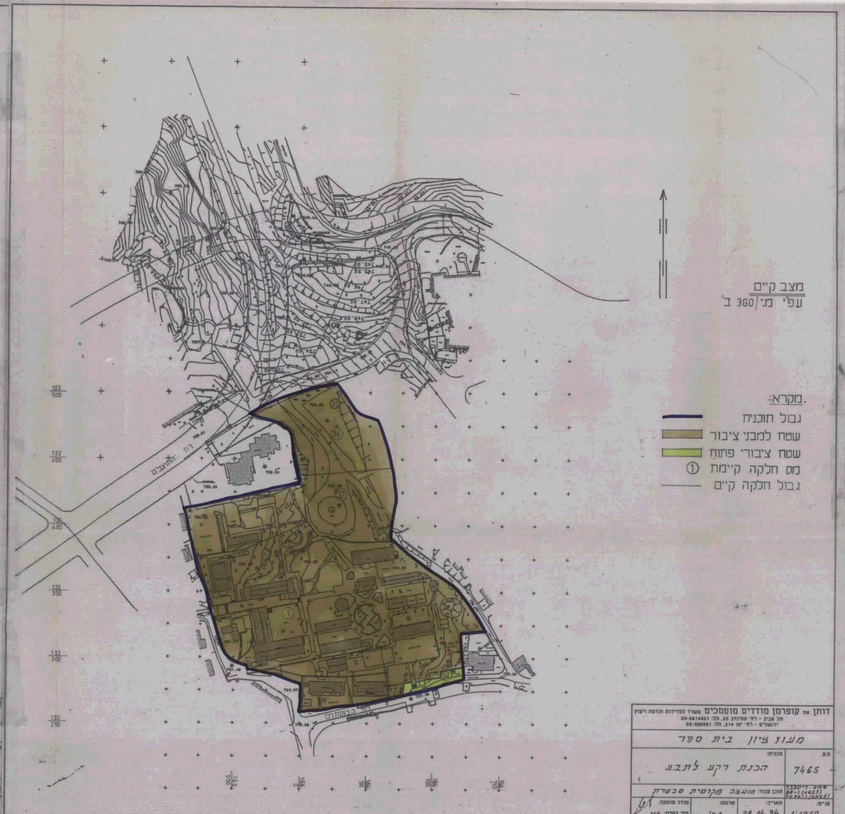

דוחן את קופרמן מודדים מוסמכים משרד למדידות הנדסה רשמי
תל אביב - רח' שדרות בן. 39, 39 03-5614421
ירושלים - רח' יפו 214, 03-560981

שם	מגרש ציון בית סמר
תכנית	7465
תכנון עבור	מועצה מקומית מבשרת
קנ"מ	1:1250
תאריך	28.04.94
שרטט	ל.כ'
מודד מוסמך	
מס' רשיון	326