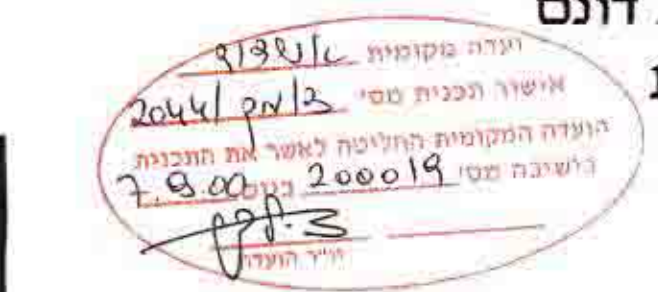


# מרחב תכנון מקומי אשדוד

## רובע י"ב

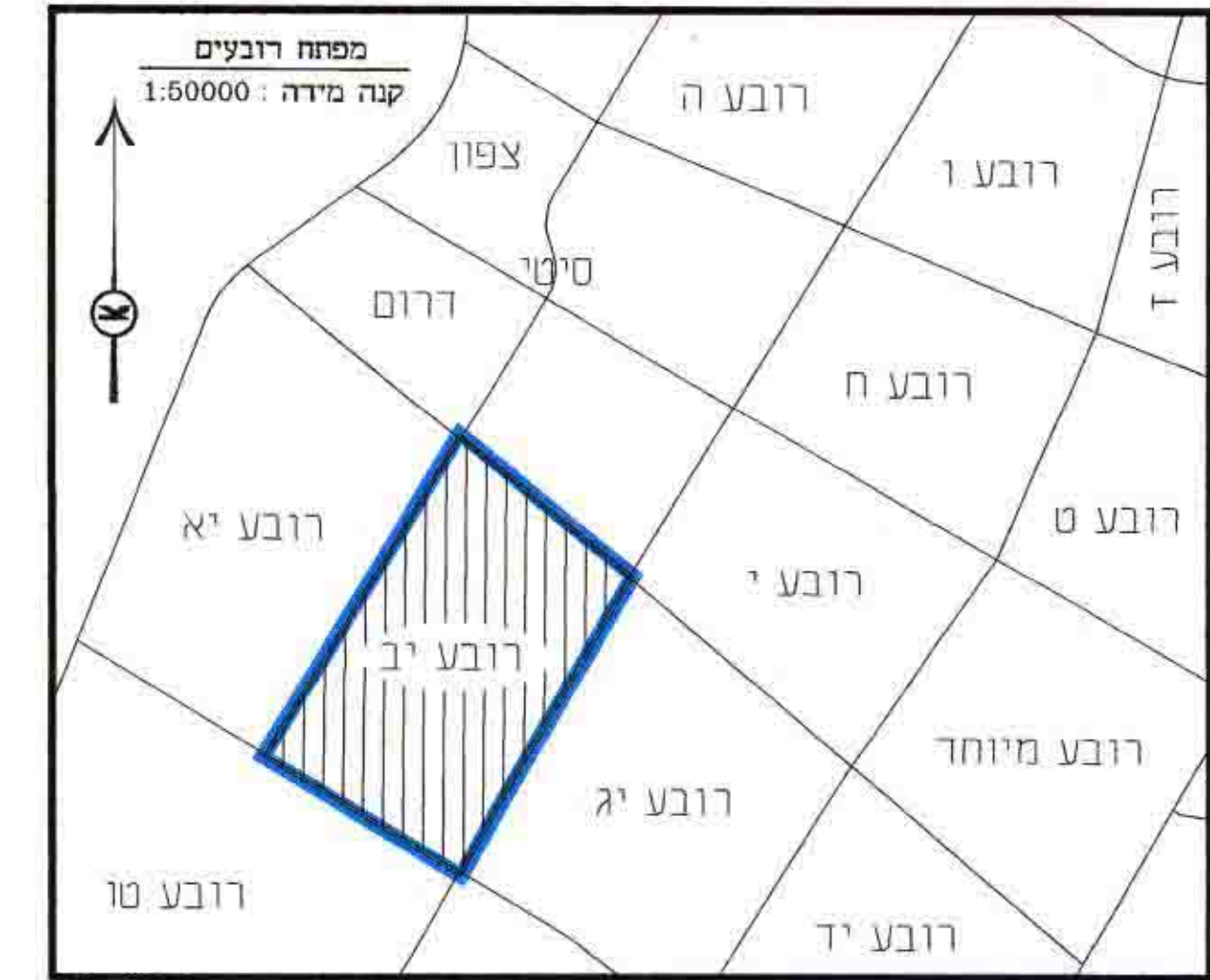
תכנית מס' : 3/מק/2044  
שינוי לתכנית מס' : 3/מק/2030

מחוז : הדרום  
נפה : אשקלון  
עיר : אשדוד  
גוש : 2020  
חלקות : חלק מחלקה : 23  
מגרשים : 2066, 2064  
בעלי הקרקע : מנהל מקרקעי ישראל  
יום התכנית : רפאל עיוש בע"מ, רוגוזין 37 אשדוד.  
המתכנן : אבי מאיר - אדריכלים ובני ערים  
שטח התכנית : 17.047 דונם  
קנה מידה : 1 : 500

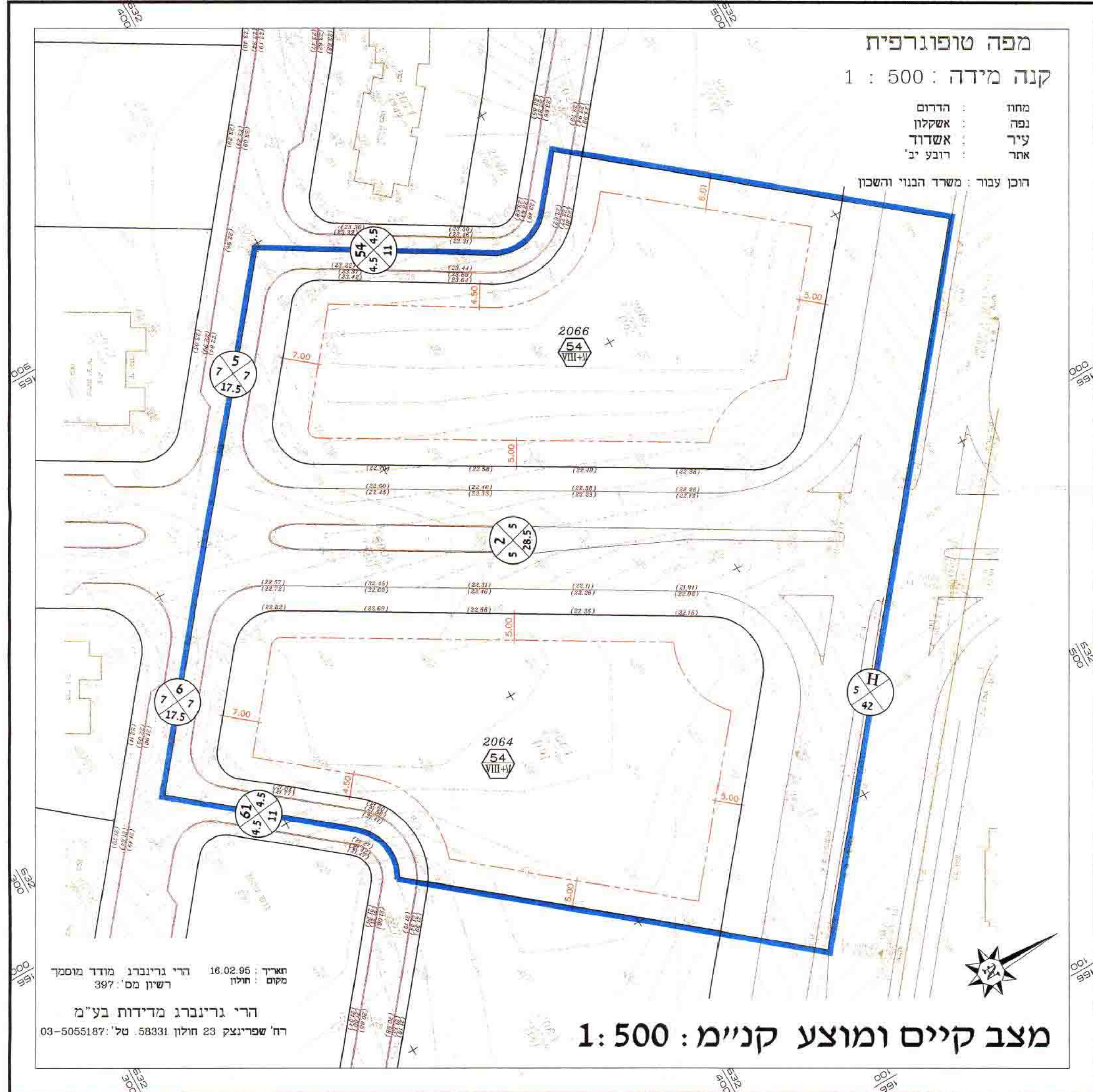


### מקרא :

- גבול תכנית
- קו מגרש
- קו בנין ומידתו
- פרוט בניה במגרש
- פרוט נתוני רוזטה



מספר המגרש	יעוד המגרש	מצב קיים	מצב מוצע
2064	מגורים מיוחד	4.825 ד'	4.825 ד'
2066	מגורים מיוחד	4.669 ד'	4.669 ד'
דרכים	דרכים קיימות	7.553 ד'	7.553 ד'
סה"כ		17.047 ד'	17.047 ד'



### מצב קיים ומוצע קני"מ : 1 : 500

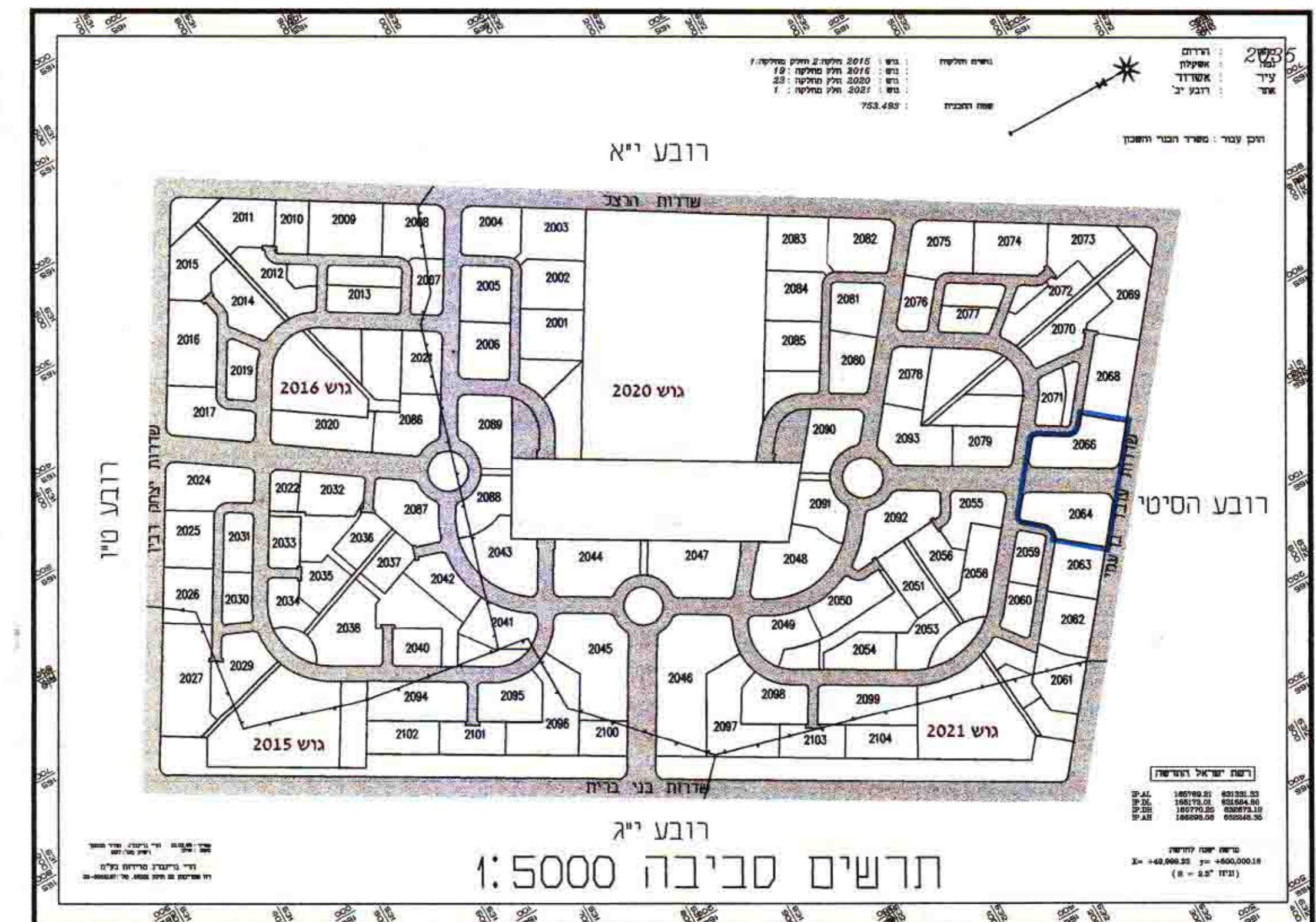
האריך : 16.02.95  
הרי גרינברג מודד מוסמך  
מקים : חוקן  
רשיון מס' : 397

הרי גרינברג מדידות בע"מ  
רח' שפירניצק 23 חולון 58331 טל' : 03-5055187

עיוש רפאל בע"מ  
תכנית קני"מ בניה  
מדידות ומדידות  
משרד : ט"ס 6643005

חתימת יום התכנית

חתימת הוועדה המקומית



### תרשים סביבה : 1 : 5000

אבי מאיר  
אדריכלים ומתכנני ערים  
מ"א, ר"ל 18, טל. 685386

אבי מאיר - אדריכלים ובני ערים  
חתימת המתכנן

חתימת בעל הקרקע