

מחוז הדרום

מרחב תכנון מקומי אשקלון

תכנית מספר: 2033/מק/4

שינוי לתוכנית מפורטת מספר: 85/147/03/4, 44/147/03/4, 147/03/4
116/03/4 11/107/03/4 91/147/03/4

המחלקה לתכנון
מחוז הדרום
מחלקת תכנון מקומי
2013/מק/4

תחילת עבודת התכנון: 14/10/2013
תאריך אישור התוכנית: 14/10/2013
תאריך עדכון התוכנית: 14/10/2013






מחוז: הדרום
נפה: אשקלון
מקום: אפרידר-אלי כחן

גוש: 1231 ח"ח: 11,9,7
גוש: 1931 ח"ח: 124,78
גוש: 1942 ח"ח: 138,129,127,118,114,86,85
גוש: 1942 חלקה: 89

שטח התוכנית: כ- 31 דונם
חיום: הועדה המקומית לתכנון ולבניה אשקלון
בעל הקרקע: עיריית אשקלון
מתכנן: אדריכל מרדכי גורליץ מ.ר. 10965
מנהל מדור אדריכלות כללית מח' תכנון עיריית אשקלון

תאריך: 99 דצמבר 2000
עדכון: נובמבר 2000

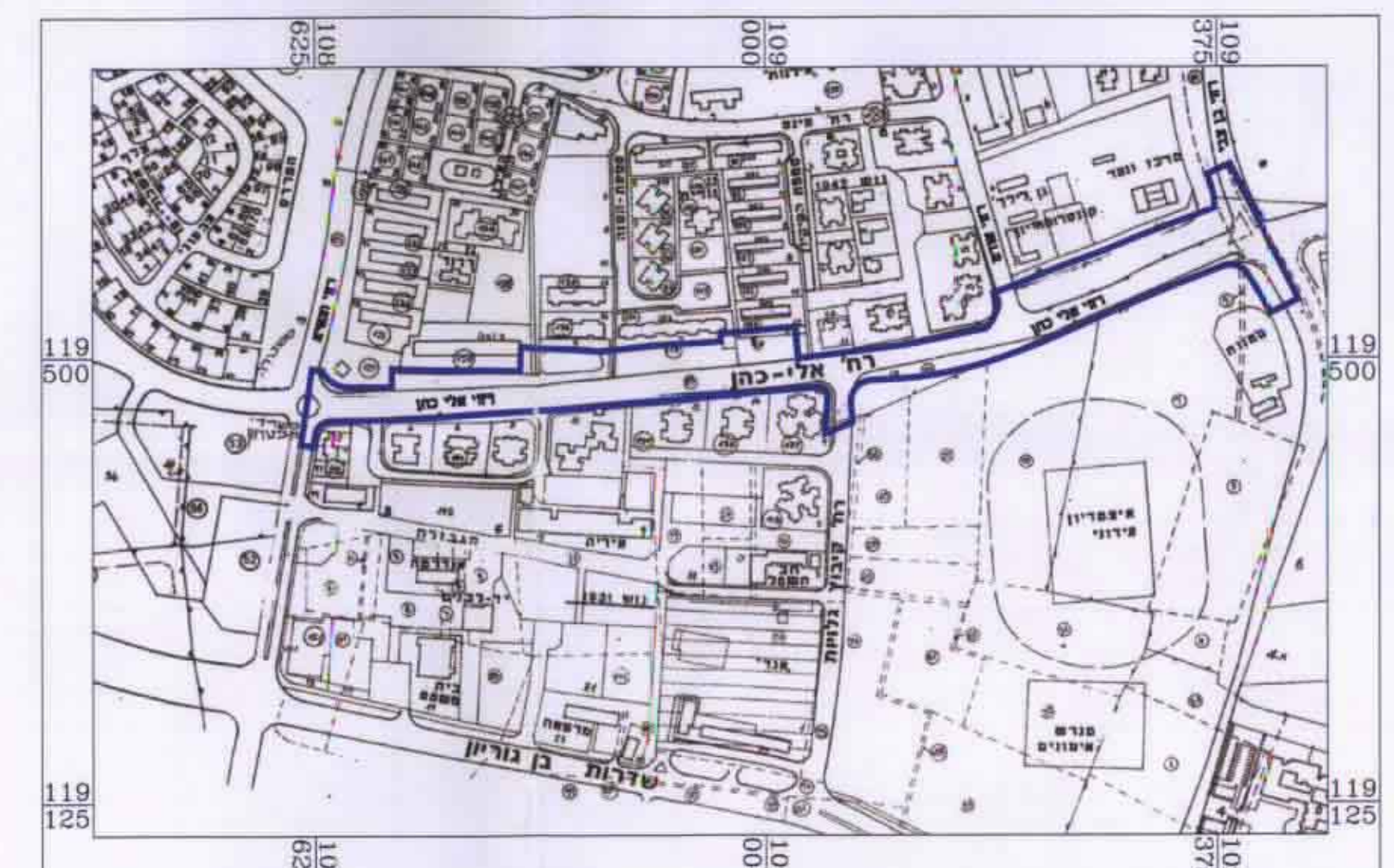
מקרא:

-  גבול תכנית:
-  גבול תכנית מאושרת:
-  שטח ציבורי פתוח:
-  דרך קיימת/מוצעת:
-  דרך לביטול:

מס' חלקה: 33
מס' מגרש: 3

מס' דרך קו בנין רוחב דרך

תרשים טביבה ק.מ. 1:5000



חתימות:

בעל הקרקע:  מחכנן:
ועדה מקומית אשקלון
ועדה מחוזית:



טבלת שטחים

מצב מוצע			מצב קיים		
אחוזים	שטח בדונם	יעוד	אחוזים	שטח בדונם	יעוד
60.18	18.93	דרך קיימת	43.54	13.70	דרך קיימת
17.80	5.60	דרך מוצעת	26.05	8.19	דרך מוצעת
22.02	6.93	שטח ציבורי פתוח	30.41	9.57	שטח ציבורי פתוח
100.00	31.46	סה"כ	100.00	31.46	סה"כ

