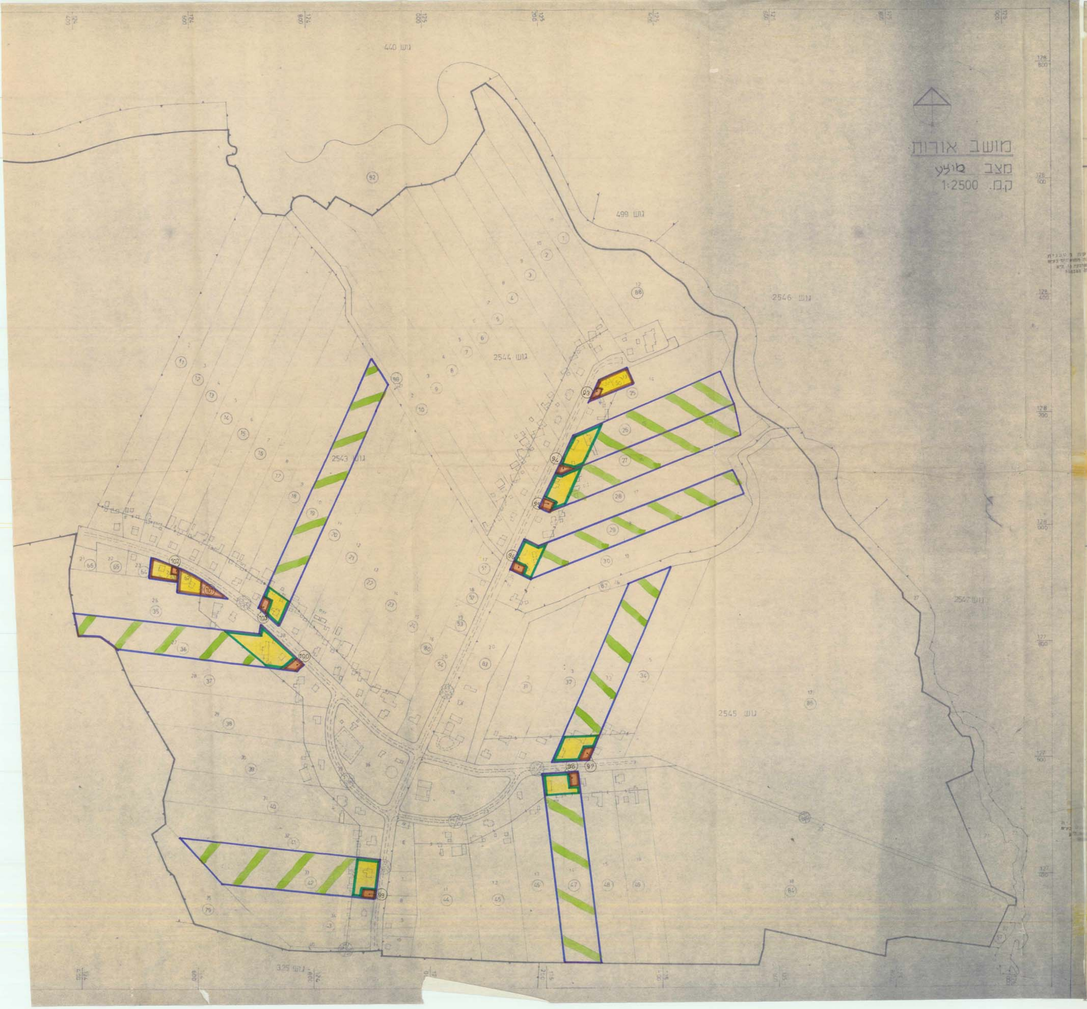

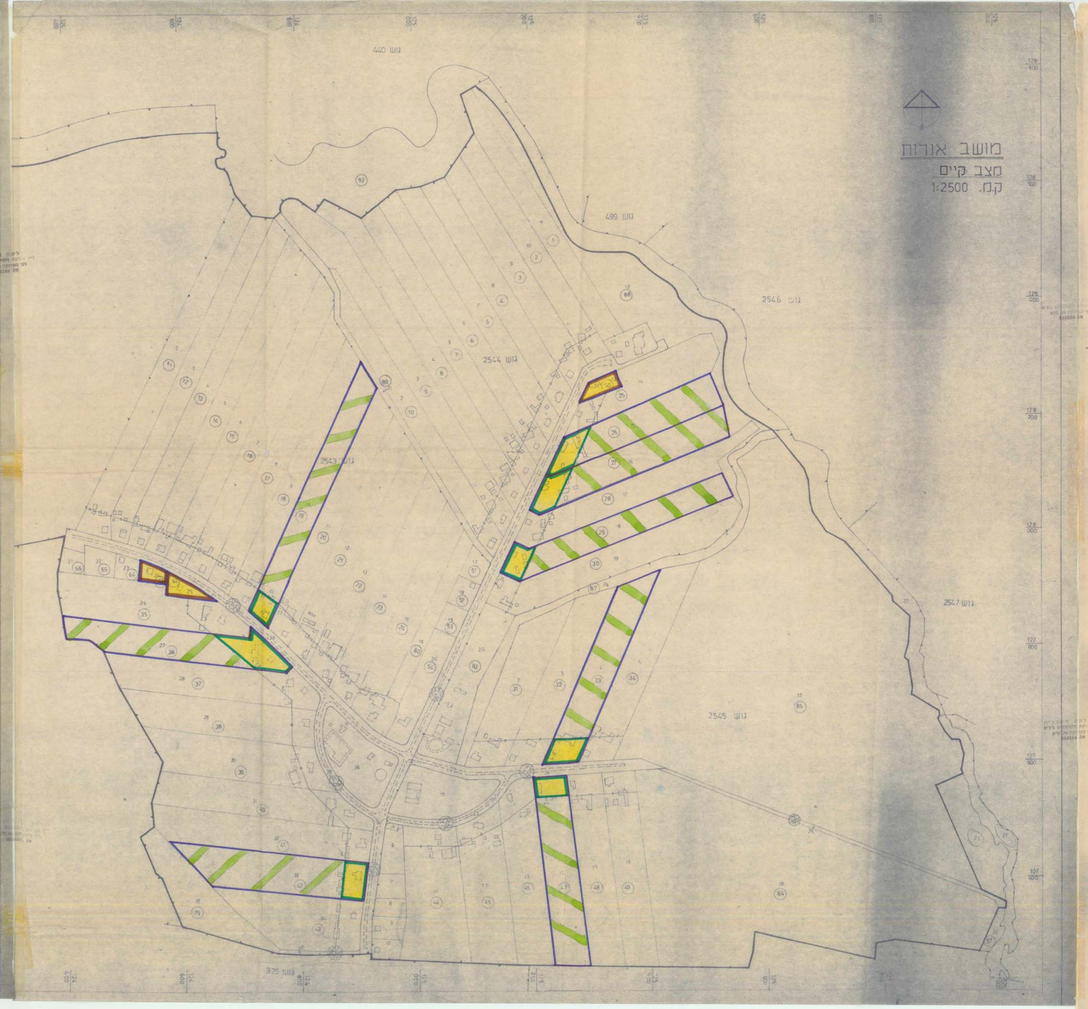

מרחב תכנון מקומי יטובים

1/140/03/8

מחוז	:	דרום.
נפה	:	אשקלון.
מקום	:	מושב אורות.
גוש	:	~~2540;2542~~; 2543; 2544; 2545
שטח	:	
בעל הקרקע	:	מנהל מקרקעי ישראל
יזם התכנית	:	מועצה אזורית באר טוביה
עורך התכנית	:	המחלקה הטכנית כיר תנועת המושבים בע"מ
קנה מידה	:	1:2500
תאריך	:	פברואר 81
מטרת התכנית	:	1.שנוי יעוד שטחים של חלק מחלקות 17, 22, 23, 24, 25, 26, 27, 28, 29, 30, 31 מ"אזור מגורים בישוב חקלאי" ל"אזור בנוי צבור" להקמת מפלסים צבוריים. 2.שנוי יעוד שטחים של חלק מחלקות: 16, 32, 33 מ"אזור מגורים ומשקי עזר" ל"אזור בנוי צבור" להקמת מפלסים צבוריים.

הוקמה הטבחת לתכנון
מחוז דרום

מקרא

- גבול התכנית
- אזור חקלאי
- אזור מגורים בישוב חקלאי
- אזור מגורים ומשקי עזר
- אזור צבורי פתוח
- אזור לבניני צבור
- בית קברות
- דרך קיימת
- דרך מוצעת
- מס. חלקה בגוש
- מס. מגרש בתבע

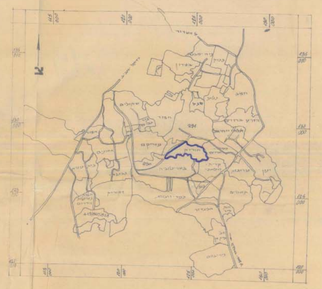
צ
אשקלון
אשדוד
יבנה
גן יבנה
רחובות
נס ציונה
רמלה
לוד
מודיעין
בית שמש
אלעד
קרית עקרון
גדרה
יד רמב"ם
יבנה
גן יבנה
בני עי"ש
בית חלקיה
נחלת יהודה
כפר בן נון
כפר אביב
כפר שמריהו
אחיעזר
אחיעד
אבן יהודה
פרדס חנה
כרכור
עין שמר
מרכז שפירא
אלונים
אלון שבות
אלון מורה
אלקנה
אפרת
אריאל
אבני חפץ
אדורה
אלי עלי
אלי עלי
אלי עלי