

ג.ג. ח'קן | 2012 ג'מז'א'ת

# מחוז הדרום מרחב תכנון מקומי אשקלון

תכנית בסמכות ועדה מקומית עפ"י סעיף 62א(א) בתקון מס' 43 לחוק התכנון והבניה

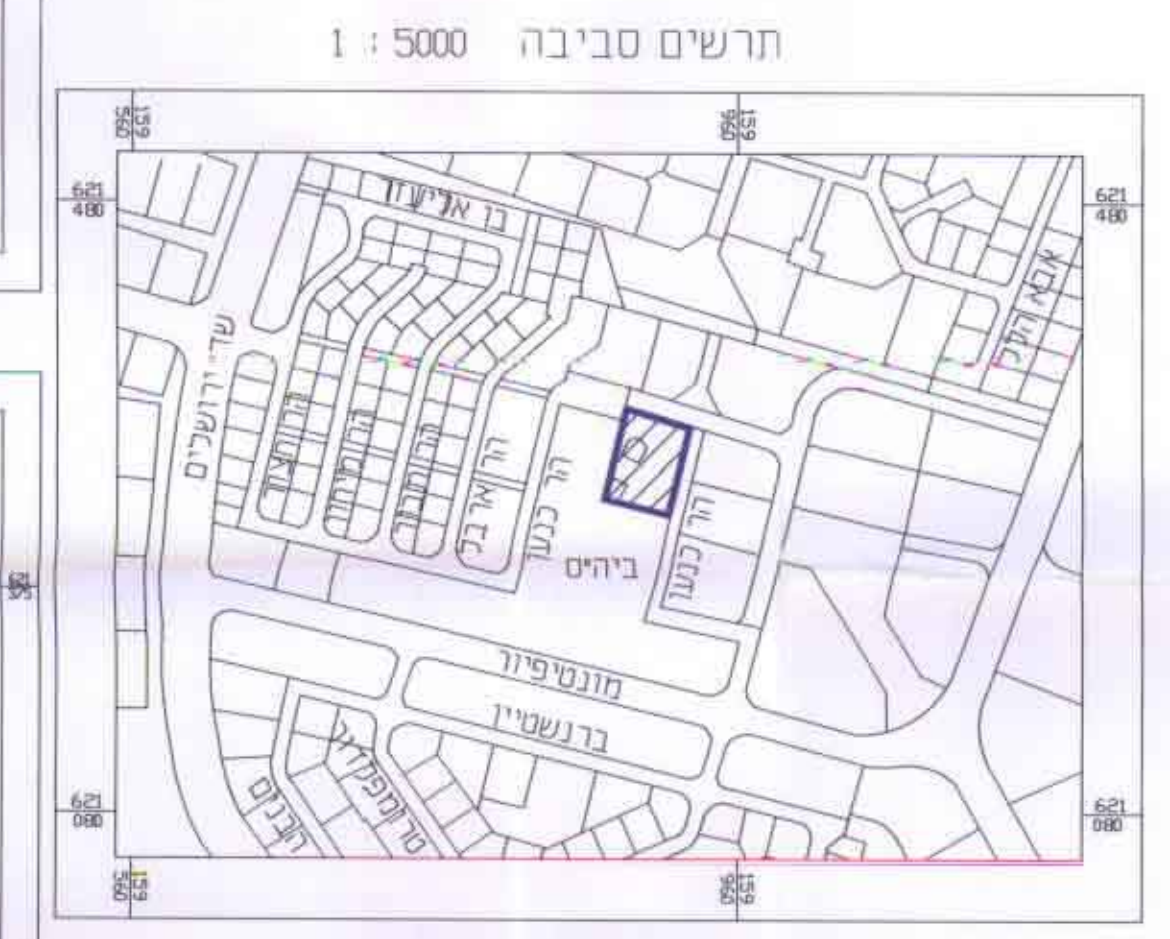
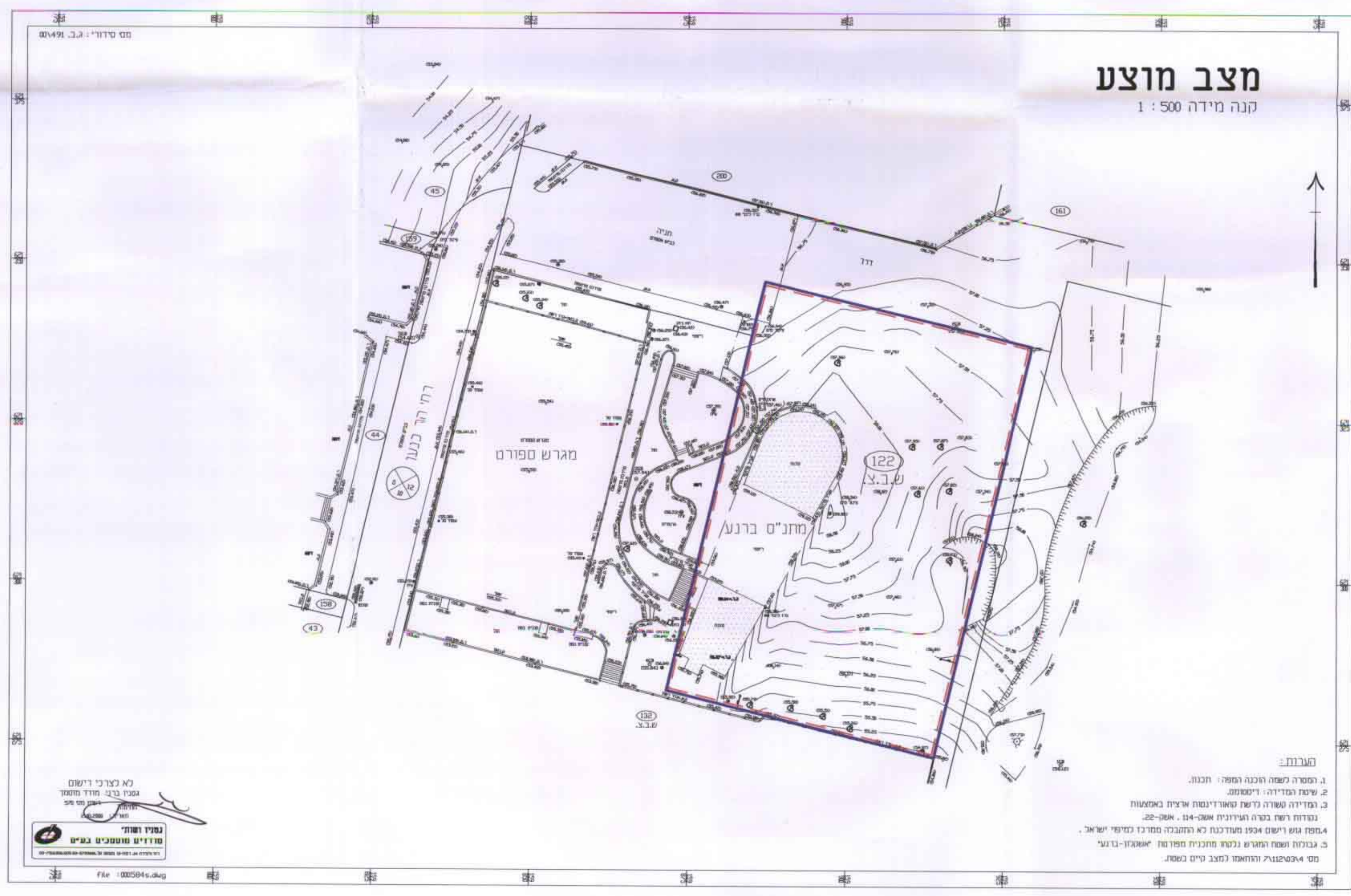
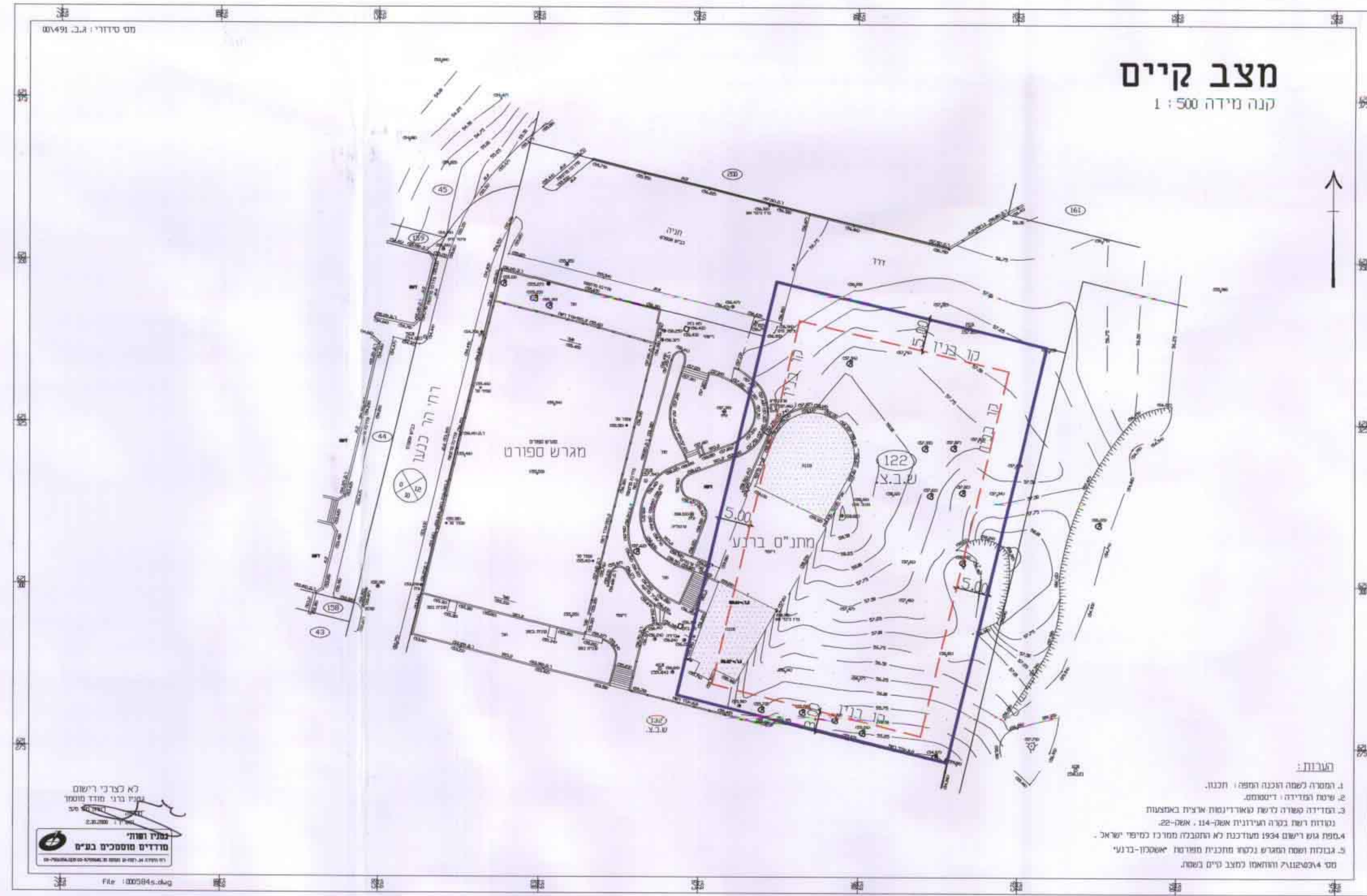
תכנית מס' : 2112/מק/4

שטחי לתכנון מס' : 7/112/03/4

הודעה על אישור תוכנית מס' : 1-2-01  
מדידת שטחים : 11-  
וכעיתון : 3/3/01  
ובכיתרון מקומי כא/ג'מז'א'ת : 6/9/01

- מחוז : הדרום
- נפה : אשקלון
- מקום : אשקלון-רח' הר כנען-ברנע
- גוש : 1934
- חלק מחלקה : 20,40,44,87,89
- מגרש : 122
- שטח התכנית : 2.88 דונם
- היתום : הועדה המקומית לתכנון ולבניה אשקלון.
- בעל הקרקע : שרון עובדים
- המתכנן : אדרי' מרדכי גורליק מ.ר. 10965  
מנהל מדור אדרי' כללית, מח' תכנון ע"י אשקלון

תאריך : ינואר 2001  
שטחי : 2001



- מקרא**
- גבול התכנית
  - קו בנין
  - מס דרך
  - קו בנין
  - רוחב דרך

**חתימות**

הועדה המקומית לתכנון ולבניה אשקלון

יזם

*[Handwritten Signature]*

מתכנן

בעל הקרקע

ועדה מקומית אשקלון  
אישור תכנית מס'  
הועדה המקומית החליקה לאשר את התכנית  
בישיבה מס' 10-01 ביום 10/6/01  
יו"ר : *[Handwritten Signature]*

ועדה מקומית