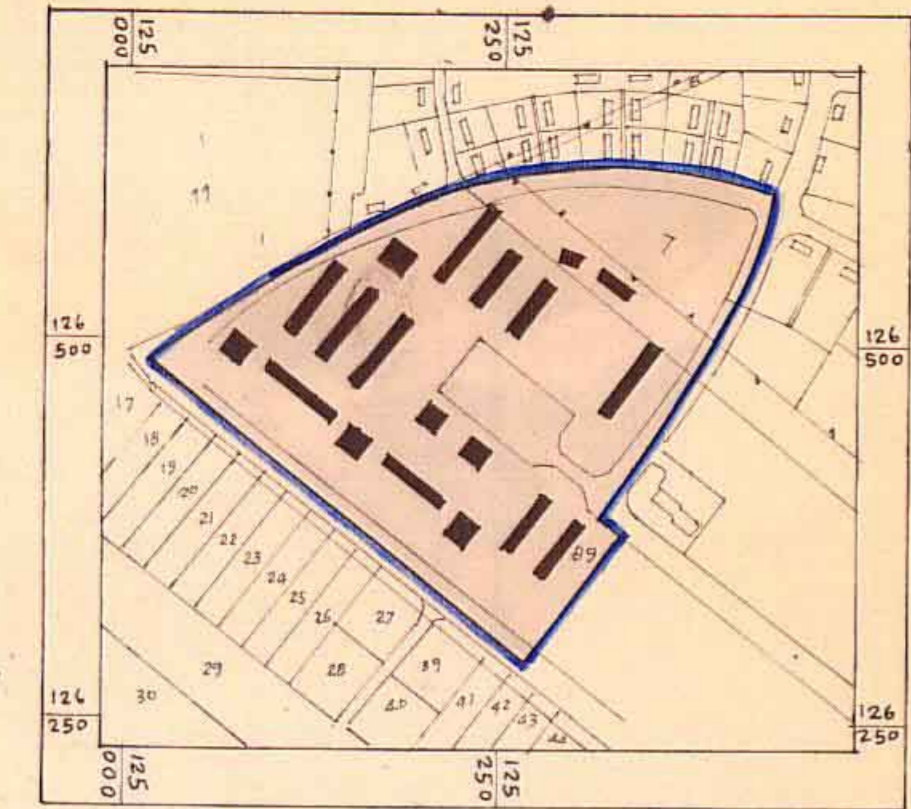



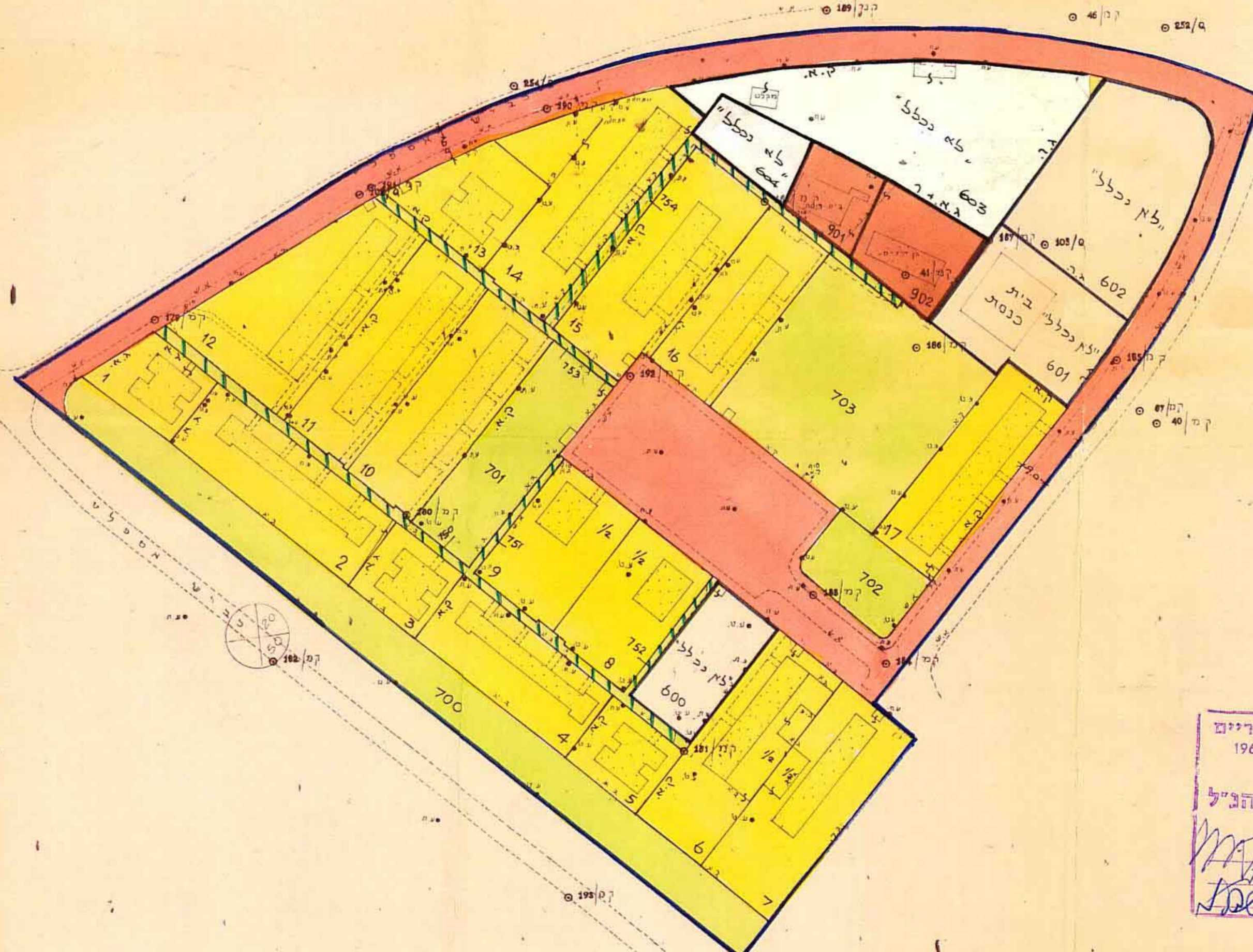
תכנית שיכון ציבורי קרית מלאכי

היכנה על פי חוק רישום שיכונים ציבוריים
(הוראת השעה) תשכ"ד - 1964

תכנית: מס' 5/35/6
(שינוי מס' 5 לת.ה.ש.צ. 5/35/1)



תרשים הסביבה קנה"מ 1:5000



טבלת אזורים ושטחים

שם האזור	מגרש מס'	השטח בדונמים	השטח ב-%
אזור מגורים	1-17	29,770	46.87
שטח לבנין ציבורי	900-901	1,900	2.99
שטח ציבורי פתוח	700-703	8,070	12.71
שטח "לא נכלל"	600-604	11,780	18.55
דרכים וחניות ציבוריות		10,370	16.33
דרכים להולכי רגל	750-754	1,620	2.55
סה"כ		63,510	100%

מחוז: הדרום
נפה: אשקלון
מקום: קרית מלאכי
בגוש: 2412
שטח התכנית: 63,510 דונם

מקרא

	גבול התכנית
	אזור מגורים - 3-4 קומות
	שטח לבנין ציבורי
	שטח ציבורי פתוח
	שטח "לא נכלל" בתכנית
	דרכים וחניות ציבוריות
	דרכים להולכי רגל

חוק רישום שכונות ציבוריים
הוראת השעה - תשכ"ד - 1964
ועדת תאום
אשר בהתאם לחוק הנ"ל
תאריך: 11.6.81
חתימת נציג שר הבינוי והשיכון
חתימת נציג שר הפנים
חתימת נציג מנהל מקרקעי ישראל

חתימות היוזם ומגיש התכנית: משרד הבינוי והשיכון
חתימת בעל הקרקע: מנהל מקרקעי ישראל

מבוסס על מפת סדידה של מאגף
המדידות הממשלתית מס' 3/5/84/6261