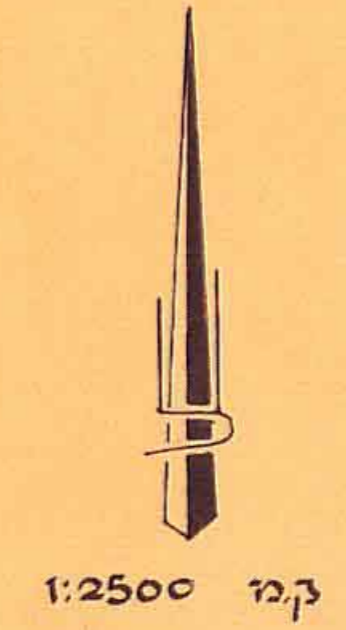


תכנית שכון צבודי קד"ת מלאכי

הוכנה על פי חוק רישום שכונים צבודיים
(הוראת השעה) תשכ"ד 1964
ת.כ. מס. 5/35/3
(תקן מס. 2 לתכ. מס. 5/35/1)

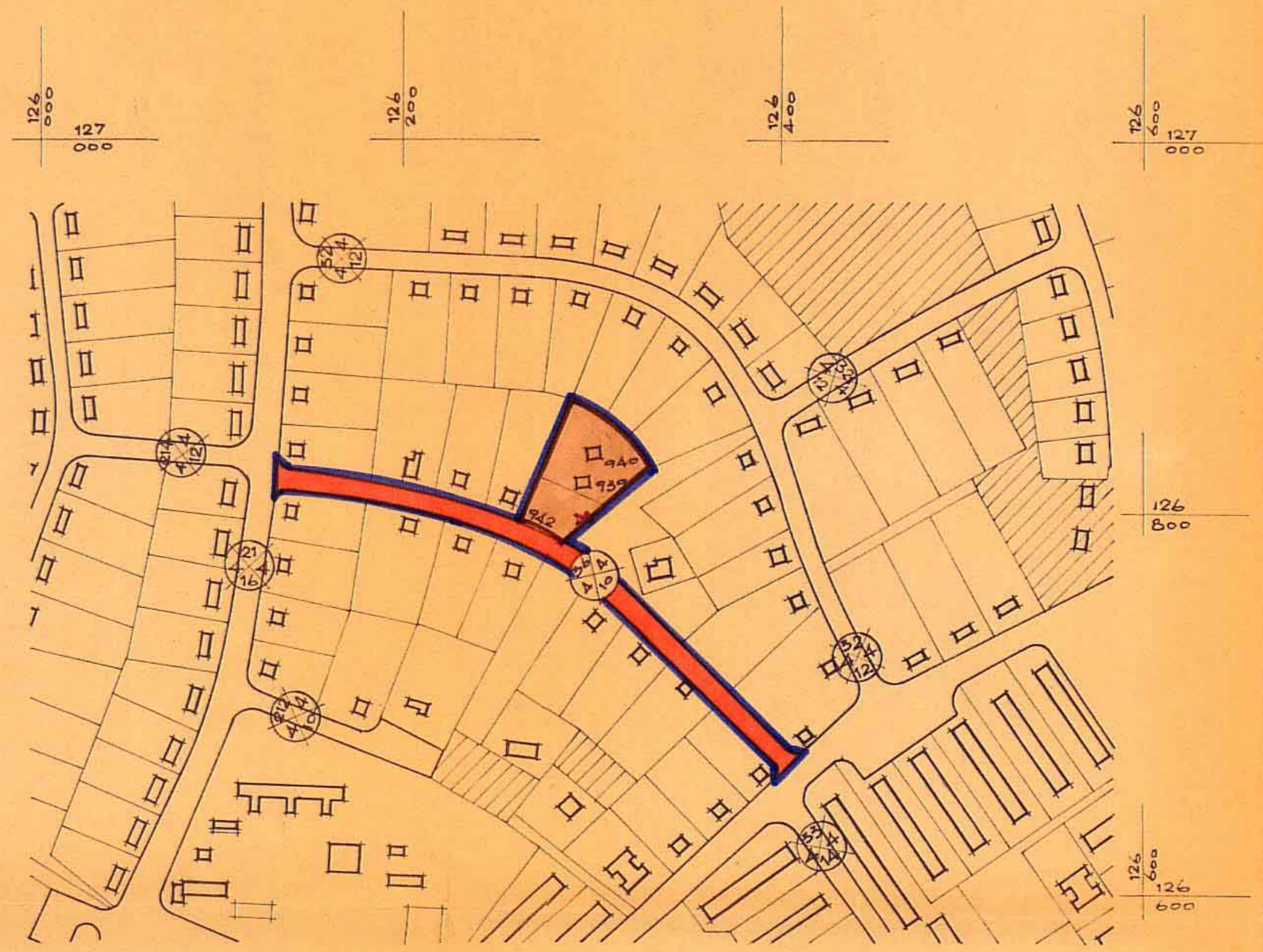


חלק מגוש: 309

חתימת היוזם : משרד השיכון
חתימת המזגיש : משרד השיכון
חתימת בעל הקרקע : מנהל מל"ק"י ישראל

חוק רישום שכונים צבודיים
הוראת השעה - תשכ"ד - 1964
ועדת תאום
אושר בהתאם לחוק הנ"ל
תאריך: 1/11/64
חתימת נציג שד השכונ-יזר
חתימת נציג שד הפנים
חתימת נציג מנהל מל"ק"י ישראל

הוגש לאשרור ועדת התאום ע"י משרד השכון.

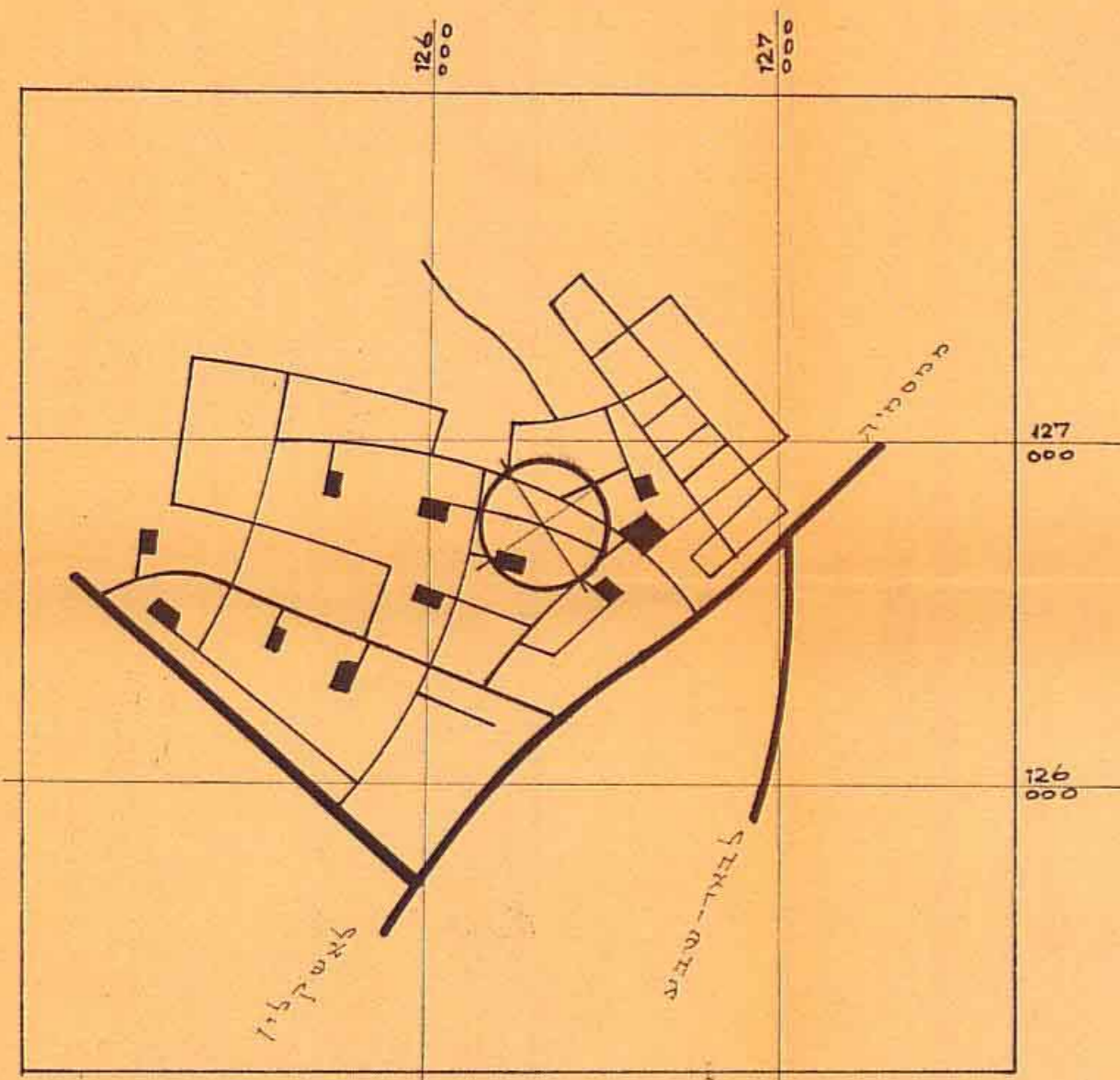


אוביקט 02

מקרא

- גבול התכנית
- שטח בניני צבוד
- כבישים וחניות
- מספר הרחוב
- קו בנין
- רוחב הרחוב
- להריסה

47.3%	2.813	שטח בניני צבוד
52.7%	3.125	כבישים וחניות
סה"כ 5.938 דונם		



תרשים הסביבה ק"מ 1:20000