

תכנית שיכון ציבורי אשקלון

הוכנה על פי חוק רישום שיכונים ציבוריים

(הוראת השעה) תשנ"ד - 1964

תכנית מס' 5/45/31 שינוי מס' 4 ל-5/45/17

מחוד: הדרום

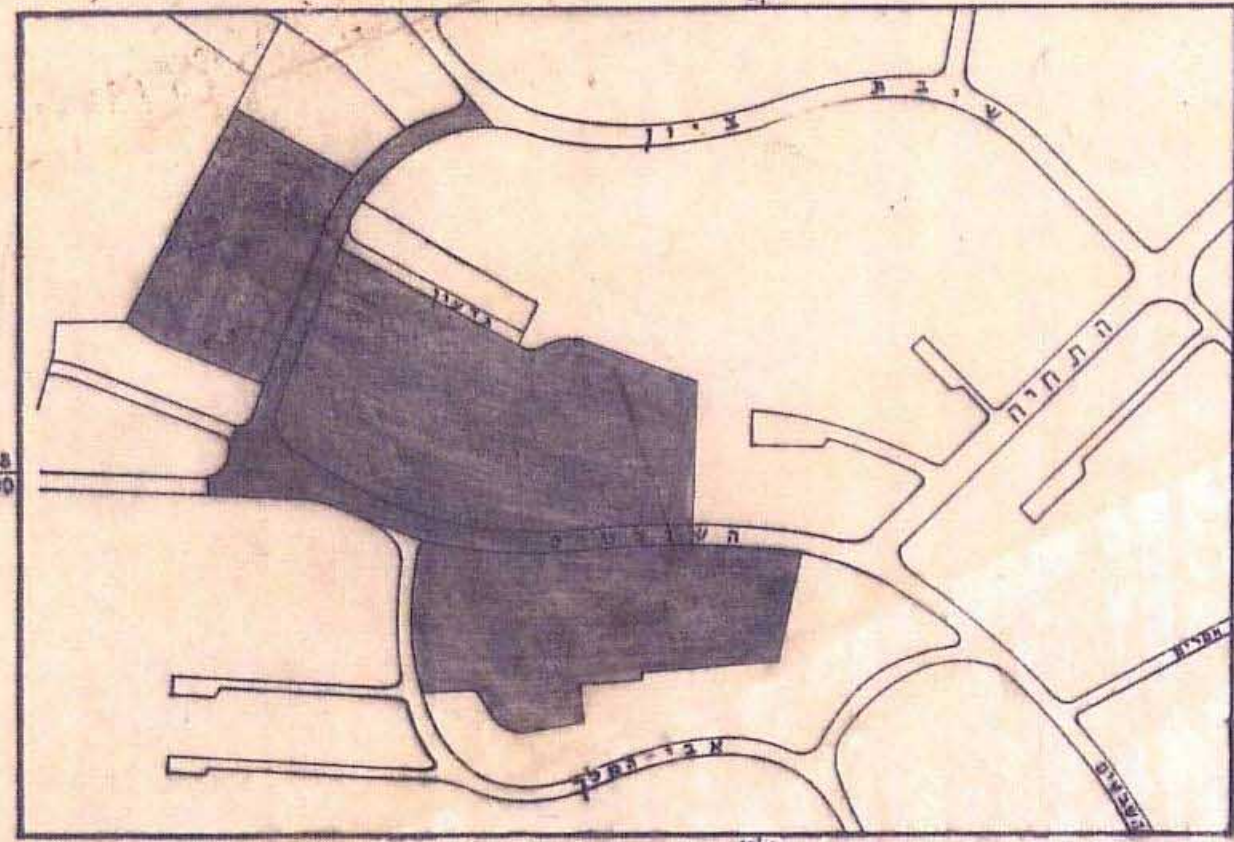
נפה: אשקלון

מקום: אשקלון

גוש: 1656, 1655

חלקה: 56 (חלק), 57 (חלק), 58 (לק)

שטח נזתכנית: 70.5 ד



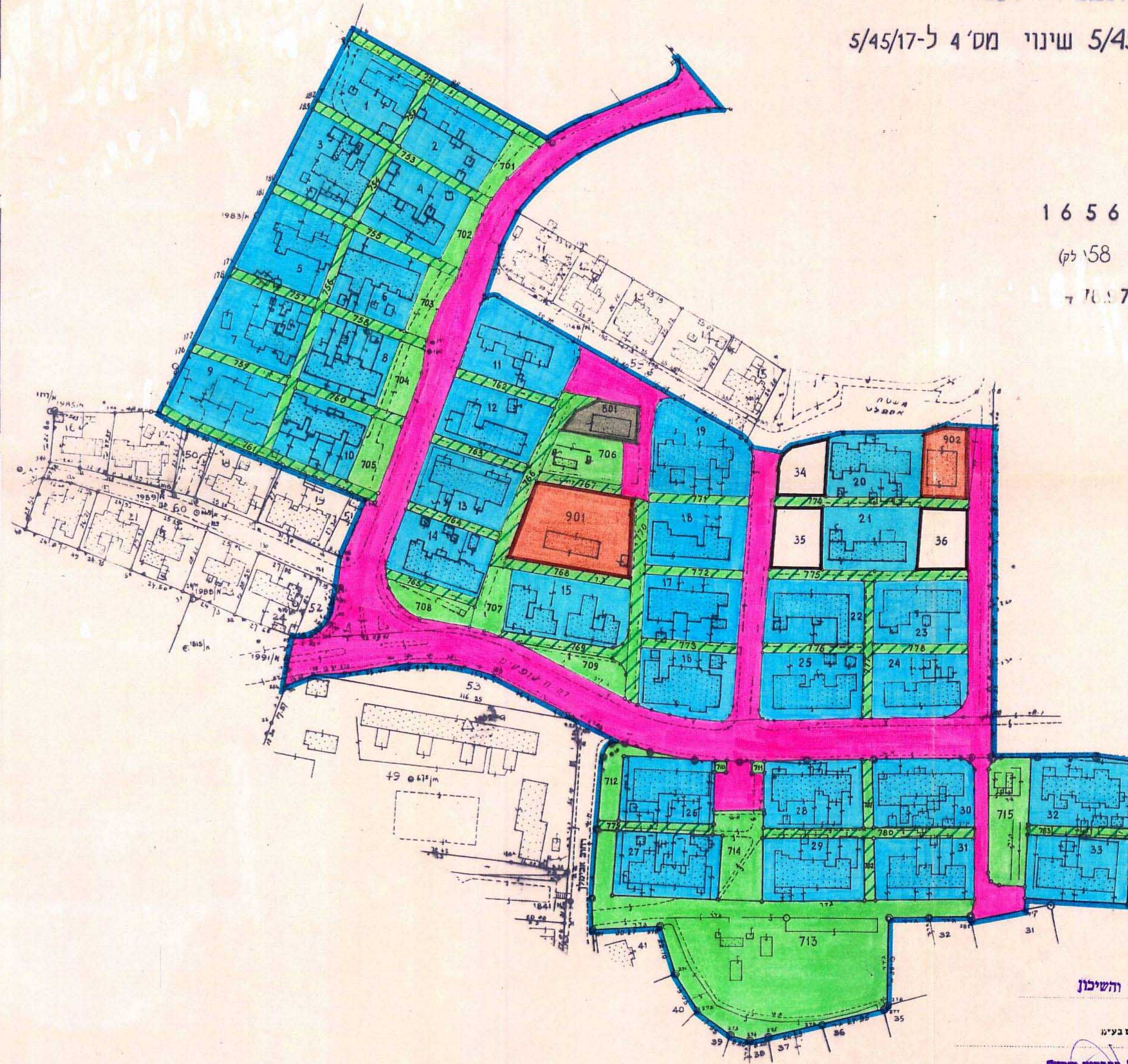
תרשים הסביבה 1:5000

טבלת אזורים ושטחים

שם האזור	מס' המגרשים	השטח בדונמים	השטח ב-%	שם
אזור מגורים 2 קומות	1-33	40.190	50.9	
שטח לבניני צבור	901-902	2.990	3.0	
שטח מסחרי	801	0.480	0.6	
שטח ציבורי פתוח (גן)	701-715	11.690	14.8	
דרך להולכי רגל (שביל)	751-783	7.980	10.1	
דרך וחניה צבורית	-	14.590	18.5	
לא נכלל	34-36	1.690	2.1	
סה"כ	-	78.970	100.0	

מקרא

- גבול התכנית
- אזור מגורים 2 קומות
- שטח לבניני צבור
- שטח מסחרי
- גן (שטח ציבורי פתוח)
- דרך להולכי רגל (שביל)
- דרך וחניה צבורית
- לא נכלל




חוק רישום שיכונים ציבוריים
הוראת השעה - תשס"ד - 1964
ועדת תכנון
אושר בהתאמה לחוק הנ"ל
תאריך: 8.9.93
חתימת נציג שר הבינוי והשיכון
חתימת נציג שר הפנים
חתימת נציג שר המשפטים
חתימת נציג מינהל מקרקעי ישראל
חתימת נציג הרשות המקומית

חתימת המגיש: משרד הבינוי והשיכון

חתימת היוזם: עמי - גור טול נכסים בע"מ

חתימת בעל הקרקע: מנהל מקרקעי ישראל



1:1250 מ.ק.

הצעת החלוקה מבוססת על מדידה מצב קיים בשטח
ע"י אגף המדידות הממשלתי מס' עבודה 6207 תאריך 8.9.92